

# APPOLO STUDY CENTRE

## SOCIAL GEOGRAPHY

Social Geography (population Density & Distribution, Racial, Linguistic Groups & Major Tribes)	7 ம் வகுப்பு (தொகுதி -1)	அலகு - 3 மக்கள் தொகையும், குடியிருப்புகளும்
	8 ம் வகுப்பு (தொகுதி - 2)	அலகு - 1 இடம் பெயர்தல் மற்றும் நகரமயமால்
	9 ம் வகுப்பு	அலகு - 6 மனிதனும் சுற்றுச் சூழலும்
	12 ம் வகுப்பு	அலகு1. மக்கள் தொகை புவியியல்
		அலகு 5 கலாச்சார மற்றும் அரசியல் புவியியல்

## அலகு – III மக்கள் தொகையும், குடியிருப்புகளும்

### அறிமுகம்

மக்கள் தொகை புவியியல் என்பது மக்களின் விகிதம் அதன் பிறப்பு, இறப்பு மற்றும் காரணிகளை சார்ந்த இடம், காலம் கொண்டு தெரிந்து கொள்ளுதல் ஆகும். மக்கள் தொகை அதிகரித்தல் அல்லது குறைதல் என்பது மக்கள் பரவல் மற்றும் வளர்ச்சியைக் குறிப்பதாகும். மக்கள் ஓரிடத்திலிருந்து மற்றொரு இடத்திற்குச் செல்வது மக்கள் புலம்பெயர்வு எனப்படும். பண்டைய கால மக்களின் முதல் நிலைத் தோற்றத்தை, இனம், மொழி, மதம் ஆகியவற்றைக் கொண்டு இடத்திற்கு இடம் குழுக்களாக பிரிக்கப்பட்டுள்ளது.

### இனங்கள்

மனித இனத்தை மனித உயிர்களுக்குள்ளே பல்வேறு உயிரியல் குழுக்களாக பிரித்துள்ளார்கள். ஒரே பண்புகள் மற்றும் பழக்க வழக்கங்களைக் காலங்காலமாக பின்பற்றக் கூடிய மக்கள் குழுக்கள், மனித இனம் என்று அழைக்கப்படுகிறது. பெருமளவில் பரந்து காணப்படும் மனித இனத்தின் வகைகளை தலையின் வடிவம், முகம், மூக்கு, கண், முடியின் வகை, தோலின் நிறம் மற்றும் இரத்தத்தின் வகை போன்ற பல காரணிகளை அடிப்படையாகக் கொண்டு பிரிக்கப்பட்டுள்ளது.

உலகின் முக்கிய மனித இனங்கள்

- காக்கசாய்டு (ஐரோப்பியர்கள்)
- நீக்ராய்டு (ஆப்பிரிக்கர்கள்)
- மங்கோலாய்டு (ஆசியர்கள்)
- ஆஸ்ட்ரலாய்டு (ஆஸ்திரேலியர்கள்)

### காக்கசாய்டு

காக்கசாய்டு என்பவர்கள் ஐரோப்பிய இனத்தவர்கள், இவ்வின மக்கள் வெள்ளை நிறத்தோலும், அடர்பழுப்பு நிறக்கண்களும், அலை போன்ற முடியும், நீளமான மூக்கும் உடையவர்களாவர். இவர்கள் யூ ரேசியாவிலும் காணப்படுகிறார்கள்.

மனிதப் புவியியல் என்பது மனிதன் மற்றும் அவனின் சுற்றுப்புறத்தை இயற்கைச் சூழலோடு படிப்பதே ஆகும்.

### நீக்ராய்டு

நீக்ராய்டு இன மக்கள் கருமைநிறக் கண்கள், கருப்புநிறத் தோல், கருமையான, முடி அகலமான மூக்கு, நீளமான தலை, மற்றும் தடித்த உதடுகளைக் கொண்டவர்களாவார்கள். இவர்கள் ஆப்பிரிக்காவில் பல்வேறு பகுதிகளில் வாழ்ந்து வருகிறார்கள்.

### மங்கோலாய்டு

மங்கோலியல்கள் பொதுவாக ஆசிய - ஆப்பிரிக்க இனத்தர்களாவர். இவர்கள் வெளிர் மஞ்சள் முதல் பழுப்புநிறத் தோல், நீளமானமுடி, தட்டையான முக அமைப்பு, பெரிய தலை மற்றும் மத்தியமான மூக்கு உடையவர்களாவார்கள். இவர்கள் ஆசியா மற்றும் ஆர்க்டிக் பிரதேசத்தில் காணப்படுகிறார்கள்.

## ஆஸ்ட்ரலாய்டு

ஆஸ்திரேலியர்கள் அகலமான மூக்கு, சுருள்முடி, கருப்புநிறத்தோல் மற்றும் குறைவான உயரம் உடையவர்களாக குட்டையானவர்களாகக் காணப்படுகிறார்கள். இவர்கள் ஆஸ்திரேலியா மற்றும் ஆசியாவில் வாழ்ந்து வருகிறார்கள்.

## இந்தியாவின் இனங்கள்

இந்தியாவை மனித நாகரிகத்தின் தொட்டில் என்றே கூற வேண்டும். வட இந்தியாவில் திராவிடர்களின் முதல் நிலைத்தோற்றத்தையே, சிந்து சமவெளி நாகரிகம் என்கிறோம். பிற்காலத்தில் இந்தோ-ஆரியர்கள் வருகைக்குப் பிறகு திராவிட மக்கள் இந்தியாவின் தென்பகுதிக்குத் தள்ளப்பட்டார்கள். இந்தியாவின் தென்பகுதிக்குத் தள்ளப்பட்டார்கள். இந்தியாவின் தென்பகுதி மூவேந்தர்களான சேர, சோழ, பாண்டிய மன்னர்களால் ஆதிக்கம் செலுத்தப்பட்டது. தமிழ், தெலுங்கு, கன்னடம், மலையாளம் மற்றும் துளு ஆகியவை திராவிட மொழிகளாகும். பெரும்பாலும் இவர்கள் இந்தியாவின் தென் பகுதியில் வாழ்ந்து வந்தார்கள்.

## மதம்

மதம் என்பது ஒரு குறிப்பிட்ட நம்பிக்கையும், வழிபாட்டு முறையும் கொண்டதாகும். இது மனிதனை ஒரு மனித சமுதாயத்திற்குள் கொண்டுவரும். மதம் ஒரு குழுவின் அடையாளமாகவும், கலாச்சார புத்துணர்வுப் புள்ளியின் அடையாளமாகவும் திகழ்கிறது.

## மத வகைப்பாடுகள்

### (அ) உலகளாவிய மதங்கள்

கிறிஸ்துவம், இஸ்லாம் மற்றும் புத்த மதம்

### (ஆ) மனித இனப்பிரிவு மதங்கள்

ஜூடோயிசம், இந்துமதம் மற்றும் ஜப்பானிய ஷிண்டோயிசம்

### (இ) நாடோடிகள் (அல்லது) பாரம்பரிய மதங்கள்

அனிமிஸம், ஷாமானிஸம் மற்றும் ஷாமன்

மதம்	வழிபாட்டுத்தலம்
புத்த மதம்	விஹாரா
கிறிஸ்துவ மதம்	தேவாலயம்
இந்து மதம்	கோவில்
இஸ்லாம்	மசூதி
சமணம்	பசாதி
ஜூடாய்ஸம்	சினகாக்

ஜோராஸ்மரியம் ஆகியாரி

## மொழி

சமுதாய அமைப்பிற்கு மொழி கலாச்சாரத்தை பரப்பும் ஒரு பிரதான கருவியாகும். ஒருவர் மற்றொருவருடன் தொடர்பு கொள்வதற்கு எழுத்து வடிவிலோ அல்லது ஒலி வடிவிலோ மொழி பயன்படுத்தப்படுகிறது. அரசியல், பொருளாதார சமூக மற்றும் மத செயல்பாடுகளின் கருத்துக்களை பரிமாறிக் கொள்ள மொழி வழி வகுக்கிறது.

## உலகின் முக்கிய மொழிகள்

- தமிழ்
- இந்தி
- சீனமொழி
- ஆங்கிலம்
- ஸ்பானிஷ்
- போர்ச்சுகீஸ்
- ரஷ்யன்
- அராபிக் மொழி
- ஜெர்மன்

## இந்திய மொழிகள்

இந்திய பல வகையான மொழிகளைக் கொண்ட நாடு. இந்தி மொழி இந்தியாவின் ஆட்சி மொழியாக உள்ளது. இந்திய மாநிலங்கள் மொழிகளின் அடிப்படையில் பிரிக்கப்பட்டுள்ளன. இந்திய அரசால் 22 மொழிகள் அங்கீகரிக்கப்பட்டுள்ளன. வட இந்தியாவில் காஷ்மீர், உருது, பஞ்சாபி, இந்தி, ராஜஸ்தானி, குஜராத்தி, பெங்காலி, அஸ்ஸாமி மற்றும் பல மொழிகள் பயன்படுத்துகின்றனர். தென்னிந்தியாவில் முக்கியமான மொழிகள் தமிழ், தெலுங்கு, கன்னடம், மலையாளம் இவை திராவிட மொழிகள் என்றழைக்கப்படுகிறது.

தேதி	நிகழ்வுகள்
ஜூலை 11	உலக மக்கள்தொகை நாள்
பிப்ரவரி 21	பன்னாட்டு தாய்மொழி தினம்
ஒவ்வொரு ஆண்டும் ஜனவரியில் வரும் 3வது ஞாயிற்றுக்கிழமை	உலக மத நல்லிணக்க நாள்
மே-21	உலக கலாச்சார பல்வகை நாள்

இன்றைய மொழிப் பயன்பாடு கலாச்சாரத்தை மாற்றியுள்ளது. இது பெரும்பாலும் தொடர்பு கருவியாகவே பயன்படுத்தப்படுகிறது. தொழில் நுட்ப வளர்ச்சியினால் பல வகையான தொலைதொடர்பு மற்றும் மின்னணு சாதனத்தின் உதவியுடன் சரியான உச்சரிப்பு மற்றும் வேகமாக நகரும் உலக முன்னேற்றதுடன், மொழிகளை எளிமையாக புரிந்து கொள்ள முடிகிறது. இந்த தொழில் நுட்பங்கள் உலகத்தை மனித சமூகத்திற்கு மிக அருகில் கொண்டு வந்திருக்கின்றன.

## குடியிருப்பு

குடியிருப்பு என்பது மனித வாழ்விடமாகும். அங்கு விவசாயம், வாணிபம் மற்றும் பொழுதுபோக்கு ஆகிய செயல்களின் மூலம் ஒருவருக்கொருவர் கருத்தப் பரிமாற்றம் செய்து கொள்கின்றனர். கிராமக் குடியிருப்பு என்பது ஒரு சமுதாய மக்கள், அவர்கள் தங்களின் முதன்மைத் தொழிலான வேளாண்மை, மரம் அறுத்தல், மீன்பிடித்தல் மற்றும் சுரங்கத் தொழிலில் ஈடுபடுத்திக் கொள்வதைக் குறிக்கும். நகர்ப்புற குடியிருப்பில் இரண்டாம் மற்றும் மூன்றாம் நிலை தொழில்களான, தொழிற்சாலை, வாணிபம் மற்றும் வங்கிப்பணிகளில் ஈடுபடுத்திக் கொள்கிறார்கள். மக்கள் தொகையின் அளவு மற்றும் அடர்த்தி ஆகிய இவை இரண்டிற்கும் ஒரு தொடர்பு உண்டு. கிராமப்புற குடியிருப்பில் மக்கள் தொகையின் அளவு மற்றும் அடர்த்தி குறைவாகவும், நகர்ப்புற குடியிருப்பில் அதிகமாகவும் காணப்படுகிறது.

தலம் மற்றும் சூழலமைவு இடம் மற்றும் அமைவிடம் என்பது ஒரு குடியிருப்பின் உண்மையான அமைவிடத்தைக் குறிப்பதாகும். ஒரு குடியிருப்பின் அமைவிடமானது நம் அன்றாடத் தேவைகளுக்கான நீர், நீர் அளிப்பு, எளிதில் கிடைக்கக் கூடிய விவசாய நிலம், கட்டுமானப் பொருட்கள், ஏரிபொருள் போன்ற காரணங்களை கருத்தில் கொண்டு உருவானதாகும்.

### பண்டைய வீட்டின் வகைகள்

முற்காலத்தில் ஒரு குடியிருப்பானது அங்கேயே கிடைக்கக் கூடிய பொருட்களைக் கொண்டு கட்டப்பட்டது. ஒரு வீட்டின் அமைப்பானது அங்குள்ள சுற்றுச் சூழலுடன் நெருங்கிய தொடர்பு கொண்டிருந்தது. விவசாயப் பிரதேசங்களில் வீடுகளின் சுவர்கள் களிமண்ணாலும், கூரைகள் வைக்கோலாலும் அல்லது மற்ற செடிகளின் புட்களாலும் வேயப்பட்டிருந்தது. கூரை அமைப்பதற்கான சட்டங்களுக்கு அங்குள்ள மரங்களையே பயன்படுத்திக் கொண்டனர். இம்மாதிரியான பண்டைய வீடுகளில் பெரிய முற்றம், திறந்த வெளிக் காற்றுப் பகுதிகள் இருந்தன. வீட்டின் அளவானது அங்குள்ளவர்களின் பொருளாதாரத்தைச் சார்ந்திருந்தது.

### குடியிருப்பின் அமைப்புகள்

குடியிருப்பு, குழுமிய குடியிருப்பு, சிதறிய குடியிருப்பு என வகைப்படுத்தப்படுகிறது.

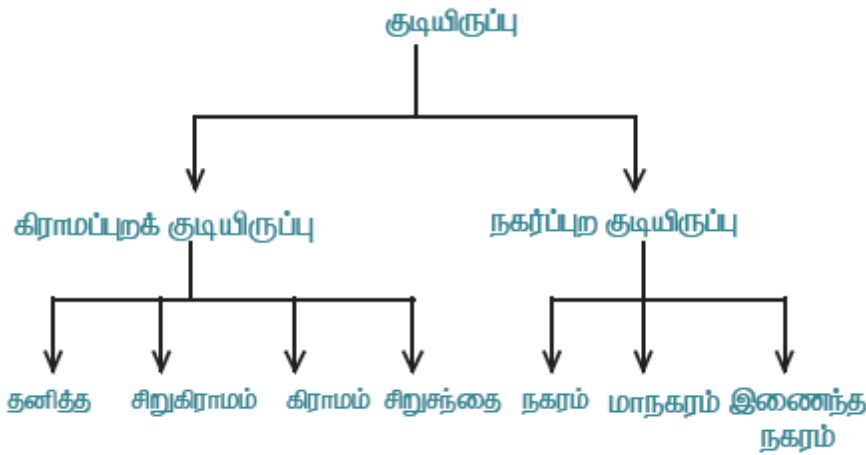
## குழுமிய குடியிருப்புகள்

குழுமிய குடியிருப்பை மையக் குடியிருப்பு எனவும் அழைக்கலாம். இவ்வகையான குடியிருப்பில் வீடுகள் ஒன்றுக்கொன்று அருகருகே அமைந்துள்ளன. இவ்வகைக் குடியிருப்புகள் ஆற்றுப் பள்ளத்தாக்கின் ஓரங்களிலும், வளமான சமவெளியை ஒட்டியும் அமைந்திருக்கும். இந்தியாவில் குழுமிய குடியிருப்புகளை, வடக்குச் சமவெளி மற்றும் தீபகற்ப கடற்கரைச் சமவெளிகளிலும் காணலாம்.

## சிதறிய குடியிருப்பு

சிதறிய குடியிருப்புகளை பொதுவாக அதிக வெப்பப் பகுதிகளிலும் மலைப்பாதைகளிலும், அடர்ந்த காட்டுப்பகுதிகளிலும், புல்வெளிகளிலும், தீவிர சாகுபடிப் பிரதேசங்களிலும் காண முடியும். இவ்வகைக் குடியிருப்புகளில் வீடுகள் இடைவெளி விட்டுக் காணப்படுவதுடன் வயல்வெளிகளோடு கலந்திருக்கும். இந்தியாவின் இவ்வகையான குடியிருப்புகளை கோசி மலைப்பாதையின் வடக்குப் பகுதியிலும், கங்கைச் சமவெளியிலும், ராஜஸ்தானின் பாலைவனப் பகுதியிலும், இமயமலை மற்றும் நீலகிரியின் மலையடிவாரத்திலும் காணமுடியும்.

## குடியிருப்புகளின் படிநிலை



## கிராமப்புறக் குடியிருப்பு

நீர் நிலையை ஒட்டிய இடங்களாகிய ஆறுகள், ஏரிகள் மற்றும் ஊற்றுக்கள் அருகிலேயே பெரும்பாலும் கிராமப்புறக் குடியிருப்புக்கள் அமைந்திருக்கும். வேளாண் தொழிலுக்கு ஏற்ற நிலங்களுடன் அடிப்படைத் தேவைகளைப் பூர்த்தி செய்யக் கூடிய இடங்களையே மக்கள் குடியேறத் தேர்ந்தெடுக்கிறார்கள். அதனால் விவசாய தொழிலுக்கு ஏற்ப ஆற்றுப் பள்ளத்தாக்குகளையும், கடற்கரைச் சமவெளிகளையும் வாழ்வதற்கு ஏற்ற இடமாகக் கருதுகிறார்கள். கட்டிடப் பொருள்களான மரம், கல் மற்றும் களிமண் போன்றவை எளிதில் கிடைப்பதால் கிராமங்களில் குடியிருப்பு அமைக்க சிறந்த இடமாக கருதுகிறார்கள்.

## கிராமப்புறக் குடியிருப்புக்கு ஏற்ற காரணிகள்

- இயற்கையான நிலத்தோற்றம்
- உள்ளூர் தட்பவெப்பநிலை
- மண் வளம் மற்றும் நீர் வளங்கள்
- சமூக நிறுவனங்கள்
- பொருளாதார நிலை

## கிராமப்புறக் குடியிருப்பின் அமைப்புகள் (Pattern of Rural Settlement)

கிராமப்புறக் குடியிருப்பின் அமைப்புகள் என்பது வீடுகள் மற்றும் கட்டடங்களுக்கு இடையேயான தொடர்பைக் குறிப்பதாகும். இடையேயான தொடர்பைக் குறிப்பதாகும். கிராமப்புறக் குடியிருப்பின் அமைப்பு அதன் நிலத்தோற்றம், தட்பவெப்பம், நீர் நிலைகள் மற்றும் சமூகப் பொருளாதாரக் காரணிகளின் செயல்பாடுகளைப் பொறுத்து அமையும். கிராமப்புறக் குடியிருப்புகள் அவற்றின் அமைப்பின் அடிப்படையில் நேர்க்கோட்டு, செவ்வகமான, வட்டமான, நட்சத்திர வடிவமான கிராமம் என வகைப்படுத்தப்பட்டுள்ளன.

நேர்க்கோட்டு குடியிருப்பு சாலைகள், இருப்புப் பாதைகள், ஆறு அல்லது கால்வாய், பள்ளத்தாக்கின் சரிவு ஆகியவற்றிற்கு அருகில் கட்டப்பட்ட வீடுகளின் தொகுப்பு நேர்க்கோட்டு குடியிருப்பு எனப்படும். எடுத்துக்காட்டு இமயமலை, ஆல்பஸ் மற்றும் ராக்கி மலைத்தொடர்.

செவ்வக வடிவக் குடியிருப்புகள் பெரும்பாலும் செவ்வக வடிவில் நீளமானதாகவும் ஒன்றையொன்று நேர் கோணத்தில் சந்தித்துக் கொள்ளும். இவ்வகையான சந்தித்துக் கொள்ளும். இவ்வகையான குடியிருப்புகள் சமவெளிப் பகுதிகள் மற்றும் மலைகளுக்கிடையே உள்ள பள்ளத்தாக்குகளில் காணப்படுகின்றன. (எ.கா.) சட்லஜ். ஒரு மையப்பகுதியை சுற்றி வட்ட வடிவமாக காணப்படும் குடியிருப்புகளை வட்ட வடிவக் குடியிருப்புகள் ஆகும். இத்தகைய குடியிருப்புகள், ஏரிகள் மற்றும் குளங்களை சுற்றிக் காணப்படும். நட்சத்திர வடிவக் குடியிருப்புகள் சாலைகள் ஒன்று சேரும் இடங்களிலிருந்து, சாலைகளின் இருபக்கங்களிலும் எல்லா திசைகளிலும் பரவி நட்சத்திர வடிவில் காணப்படும். எடுத்துக்காட்டு பஞ்சாப் மற்றும் ஹரியானாவில் உள்ள சிந்து, கங்கை சமவெளிகள்.

### யாத்திரைக் குடியிருப்பு

யாத்திரைக் குடியிருப்பு வழிபாட்டுத் தலங்களைச் சுற்றியும் (அல்லது) மத முக்கியத்துவம் வாய்ந்த இடங்களிலும் அமையும். (எ.கா.) தமிழ் நாட்டில் உள்ள பழனி - முருகன் கோவில்.

## நீர் நிலைக் குடியிருப்புகள் (Wet Point Settlement)

இவ்வகையான குடியிருப்புகளை அவற்றின் பெயரைக் கொண்டே நாம் அறிந்து கொள்ள முடியும். நீர் நிலையை ஒட்டிய இடங்களான கிணறுகள், ஏரி, குளம், ஆறு, குட்டைகள் உள்ள இடங்களில் அமைந்திருப்பதே நீர் நிலைக் குடியிருப்புகள் ஆகும்.

## வறண்ட (அல்லது) உலர்நிலைக் குடியிருப்புகள் (Dry Point Settlement)

வறண்ட இடம் என்பது சுற்றியுள்ள நிலத்தைக் காட்டிலும் சற்று உயரத்தில் அமைந்துள்ள இடமாகும். நீர் ஆதாரங்களாலும், நிலத்தோற்று அமைப்பாலும், உலர்நிலைக் குடியிருப்புகள் வெள்ளத்தால் பாதிக்கப்படுவதில்லை. இந்தியாவில் கேரளா கரையோரத்தில் மற்றும் டெல்டா கரையோரப் பகுதிகளிலும் இவ்வகையான குடியிருப்புகள் காணப்படுகின்றன.

## நகர்ப்புறக் குடியிருப்புகள்

நகர்ப்புறக் குடியிருப்புகளில் மக்கள் இரண்டாம் மற்றும் மூன்றாம் நிலைத் தொழில்களில் ஈடுபடுகின்றனர். நகர்ப்புறம் என்ற சொல் நகரங்கள் மற்றும் மாநகரங்களுடன் தொடர்புடையது. நகர்ப்புறம் என்ற வார்த்தை பெரும்பாலும், நகரம், மாநகரம் மற்றும் நகர்ப்புறப் பகுதிகளைக் குறிக்கும்.

## நகர்ப்புற குடியிருப்புகளின் வகைகள்

நகர்ப்புறத்திற்கான கூற்று (அல்லது) வரையறை ஒரு நாட்டிற்கும் மற்றொரு நாட்டிற்கும் வேறுபடும். பொதுவான சில வகைப்பாடுகளாவன.

- மக்கள் தொகையின் அளவு
- தொழில் அமைப்பு
- நிர்வாகம்

## நகரம் (Town)

நகர்ப்புறக் குடியிருப்பின் மக்கள் தொகையில், குறைந்த பட்ச மக்கள் தொகையான 5000க்கும் மேலான மக்கள் இருக்கும் இடத்தையே நகரம் என்கிறோம். நகரங்கள் செயல்படும் நிகழ்வுகளின் அடிப்படையில் நிர்வாகம், இராணுவம் மற்றும் கல்வி என பல நகரங்களாக வகைப்படுத்தப்பட்டுள்ளது.

## மாநகரம் (City)

பொதுவாக ஒரு குறிப்பிட்ட சிறிய நகரத்திலிருந்து தனித்த நகர்ப்புறங்களுக்கு பெருநகரம் என்ற சொல் பயன்படுத்தப்படுகிறது. (அல்லது) பெரு நகரங்களுக்கென்று தனியே ஒரு வரைமுறை கிடையாது. சிறு நகரங்களிலிருந்து தனித்த ஒரு நகர்ப்புறமாகும். நன்கு வளர்ச்சி அடைந்த மத்திய தொழில் மாவட்டத்தைக் கொண்ட, பல்வேறு தொழில்களை உள்ளடக்கிய ஒரு தனித்த குடியிருப்பே மாநகரமாகும்.



இந்தியாவில் ஒரு லட்சம் மக்கள் தொகைக்கு மேல் அதிகமானோர் உள்ள இடங்களையே மாநகரம் என அழைக்கிறோம். (மக்கள் தொகை 1,00,000 மேல்)

## மிகப் பெரிய நகரம் (Mega City)

10 மில்லியனுக்கு மேல் மக்கள் தொகை கொண்ட பெரிய நகரமே மிகப்பெரிய நகரங்களாகும். இது ஒரு தனித்த தலைநகரமாகவும் செயல்படும். கேன்டன், டோக்கியோ, டெல்லி, மும்பை முதலியவை மிகப்பெரு நகரத்திற்கு சில எடுத்துக்காட்டுகள் ஆகும்.

## உலக சுகாதார நிறுவனம் (WHO)

உலக சுகாதார நிறுவனத்தின் கூற்றுப்படி ஒரு ஆரோக்கியமான நகரத்திற்கு அவசியம் இருக்க வேண்டியவையாவன.

- தூய்மையான பாதுகாப்பான சுற்றுச்சூழல்
- அனைத்து மக்களின் அடிப்படைத் தேவைகளை நிறைவேற்ற வேண்டும்.
- உள்ளாட்சியில் உள்ளூர் மக்களை ஈடுபடுத்திக் கொள்ள வேண்டும். எளிதாக கிடைக்கக் கூடிய ஆரோக்கிய சேவைகளை ஏற்படுத்திக் கொடுக்க வேண்டும்.

## மீப்பெரு நகர் (Megalopolis)

இரண்டு அல்லது அதற்கு மேற்பட்ட மிகப்பெரிய நகரங்களின் மக்கள் தொகை பத்துலட்சத்திற்கு மேலாகவும், பெரிய நகராக்கப் பரப்பையும் கொண்ட இடத்தைக் குறிப்பதே மீப்பெரு நகரமாகும். பாஸ்டனுக்கும் வாஷிங்டனுக்கும் இடைப்பட்ட பிரதேசம் நன்கு அறிந்த மீப்பெரு நகரமாகும். இந்தியாவில் கல்கத்தாவின் மிகப்பெரிய நகர்ப்புறப் பகுதியே மீப்பெரு நகரமாகும். குஜராத்தின் காந்தி நகர், சூரத், வதோதரா, இராஜபுதனம் ஆகியவையே முக்கியமான மீப்பெரு நகரங்களாகும்.

## இணைந்த நகரம் (Conurbation)

இணைந்த நகரம் என்பது சில மாநகரங்களையும், பெரிய நகரங்களையும் மற்றும் சில நகர்ப்புறங்களையும் கொண்டு, மக்கள் வளர்ச்சியுடன் நிலபரப்பு விரிவாக்கம் அடைந்து இரண்டும் இணைந்து அமையக் கூடிய தொடர் நகர்ப்புறம் (அல்லது) தொழில் வளர்ச்சி அடைந்த இடமே இணைந்த நகரமாகும். மக்கள் தொகை வளர்ச்சியின் காரணமாக நில விரிவாக்கம் அடைந்து, தொழில் வளர்ச்சி அடைந்து சில நகரங்களையும் பெரு நகரங்களையும், நகர்ப்புறங்களையும் கொண்ட பிரதேசமே இணைந்த நகரமாகும். இங்கிலாந்தில் உள்ள மேற்கு மத்தியப் பகுதி, ஜெர்மனியில் உள்ள ரூர், நெதர்லாந்தில் உள்ள ரேன்ஸ்டார்டு ஆகியவையே நகராக்கப் பரப்பிற்கு எடுத்துக்காட்டுகளாகும். இந்தியாவில் மஹாராஷ்ட்ராவில் உள்ள மும்பை, ஹரியானாவின் குர்ஹான், பரிதாபாத், உத்திரப்பிரதேசத்தில் உள்ள நொய்டா இணைந்த நகரத்திற்கு சிறந்த எடுத்துக்காட்டுகள் ஆகும்.

## செயற்கைக் கோள் நகரம் (Satellite Town)

அதிக அளவு மக்கள் தொகையைக் கொண்ட முக்கியமான பெரு நகரங்களில், நகர்ப்புறங்களுக்கு வெளியே வடிவமைக்கப்படும் வீடுகளை செயற்கைக்கோள் நகரமாகும். பொதுவாக செயற்கைக்கோள் நகரங்கள் கிராம, நகர்ப்புற எல்லைக்கு வெளியே அமைந்திருக்கும். இந்தியாவில் உள்ள அநேக செயற்கைக்கோள் நகரங்கள் குடியிருப்பு பகுதிகளைக் கொண்டதாகவே உள்ளது. செயற்கைக்கோள் நகரங்கள் சில நேரங்களில் பீகாரில் ரோஹ்டாஸ் மாவட்டத்தில் உள்ள டெஹ்ரி மற்றும் டால்மியா நகர் இரண்டு நகரங்களைப் போல் காணப்படும். இவை சாலைகளோடு இணைக்கப்பட்டிருக்கும். (எ.கா.) பாட்னா, பரோவ்னி, வாரணாசி மற்றும் ஹஜிப்பூர்.

### சிறப்புப் பொருளாதார நகரம் (Smart City)

நகர்ப்புறப் பகுதியில் உள்கட்டமைப்பு வசதி வீட்டுமனை விற்பனை, தொலைத்தொடர்பு, எளிதாக கிடைக்கக் கூடிய சந்தை உள்ள இடங்களே சிறப்புப் பொருளாதார நகரமாகும். இந்தியாவில் உள்ள முதல் பத்து சிறப்புப் பொருளாதார நகரங்களாவன புவனேஷ்வர், புனே, ஜெய்ப்பூர், சூரத், லூதியானா, கொச்சி, அகமதாபாத், சோலாபூர், புதுடெல்லி மற்றும் உதய்ப்பூர் ஆகும். தமிழ்நாட்டில் 12 முக்கிய நகரங்கள் சிறப்புப் பொருளாதார நகரங்களாக மாற்றப்பட உள்ளன. அவை சென்னை, மதுரை, திருநெல்வேலி, திருச்சிராப்பள்ளி, தஞ்சாவூர், திருப்பூர், சேலம், வேலூர், கோயம்புத்தூர், தூத்துக்குடி, திண்டுக்கல் மற்றும் ஈரோடு ஆகும்.

கிராமம்	நகரம்
கிராமத்தில் விவசாயம் முதன்மைத் தொழிலாகும்.	நகர்ப்புறத்தில் இரண்டாம் மற்றும் மூன்றாம் நிலைத் தொழில்களான தொழிற்சாலைகள் ஆட்கொண்டிருக்கும்.
மக்களடர்த்தி குறைவு	மக்களடர்த்தி அதிகம்
கிராமங்கள் மற்றும் குடிசைகள்	பெருநகரங்கள் மற்றும் நகரங்கள்
விவசாய வேலைகள்	விவசாயம் அல்லாத பிற வேலைகள்
எளிதான, அமைதியான வாழ்க்கை	வேகமான, சிக்கல் நிறைந்த வாழ்க்கை

## 8 ம் வகுப்பு தொகுதி 2 அலகு - 1

### இடம் பெயர்தல் மற்றும் நகரமயமால்

#### இடம் பெயர்தல்:

இடம் பெயர்தல் பற்றி பல வல்லுநர்கள் பல்வேறு முறையில் வரையறுத்துள்ளனர். ஒரு நபரோ அல்லது ஒரு குழுவோ நிரந்தரமாக அல்லது தற்காலிகமாக தம் இருப்பிடத்தை விட்டு குறிப்பிடத்தக்க தூரத்திற்கு வசிக்கும் இடத்தை மாற்றுவதே இடம் பெயர்தல் எனப்படும். எனவே இடம் பெயர்தல் என்பது மக்கள் ஓர் இடத்திலிருந்து மற்றொரு இடத்திற்கு நகர்வதைக் குறிக்கிறது.

#### இடம் பெயர்வுக்கான காரணிகள்:

##### 1. இழு காரணிகள்:

- ஆரோக்கிய பராமரிப்பு
- அமைதி
- கல்வி
- பணம்
- உணவு
- வேலைவாய்ப்பு
- நகர வாழ்க்கை

##### 2. உந்து காரணிகள்:

- காலநிலைப் பேரிடர்கள்
- விவசாயிகளின் வாழ்க்கை
- போர்
- ஏழ்மை

#### ஐக்கிய நாடுகள் அமைப்பின் வரையறை:

இடம்பெயர்வு என்பது இரு புவியியல் பிரதேசங்களிடையே நடைபெறும் ஒரு வகையான மக்கள்தொகை நகர்வாகும். இது பொதுவாக இருப்பிடத்தில் ஒரு வகையான நிரந்தர மாற்றத்தை ஏற்படுத்துகிறது.

சமூக அறிவியலின் மிக முக்கியமான அம்சங்களில் ஒன்று 'மனிதன் இடம் பெயர்தல்' ஆகும். இது பழங்காலத்திலிருந்தே மனித குலத்துடன் நெருங்கிய தொடர்புடையது. இடம் பெயர்தல் என்பது மனித வாழ்க்கையின் தொடக்க காலத்திலிருந்தே மிக முக்கியமான ஒன்றாக இருந்து வந்துள்ளது. பழங்காலத்தில் உணவைத்தேடி மக்கள் இடம் பெயர்ந்தனர். பெரும்பாலான மக்கள் காடுகளில் வாழ்வதை தவிர்த்து நாகரிக வாழ்க்கையைப் பின்பற்ற தொடங்கிய போது வளமான நிலம் மற்றும் வளர்ப்பு விலங்குகளுடன் உறவை மேம்படுத்திக் கொண்டனர்.

இதன் விளைவாக மனித குலம் ஓர் குறிப்பிட்ட அளவு மாற்றமடைந்தது. அவர்கள் கிட்டத்தட்ட நாடோடி வாழ்க்கையைக் கைவிட்டு நிரந்தர குடியிருப்புகளில் வாழத்

தொடங்கினர். இந்நிலையில் மக்கள் வளம் மிகுந்த வேளாண் நிலத்தைத் தேடி தொடர்ந்து குடி பெயர்ந்தனர். அதன் பின்னர் இடம்பெயர்வின் தன்மை, காலத்திற்கு ஏற்றவாறு பல மாற்றங்களைச் சந்தித்துள்ளது.

### இடம் பெயர்வுக்கான காரணிகள்:

மக்கள் இடம் பெயர்தலுக்கு பல்வேறு காரணிகள் உள்ளன. அவைகள் கீழ்க்காண் இரு தலைப்புகளில் வகைப்படுத்தப்படுகின்றன.

#### 1. சாதகமான காரணிகள்:

ஓர் இடத்தை நோக்கி மக்களை ஈர்க்கும் காரணிகள் சாதக காரணிகள் அல்லது இழு காரணிகள் (Pull Factors) என அழைக்கப்படுகின்றன.

#### 2. பாதகமான காரணிகள்:

மக்களை தங்கள் வசிப்பிடங்களிலிருந்து வெளியேறச் செய்யும் காரணிகள் உந்து காரணிகள் (Push Factors) அல்லது பாதகக் காரணிகள் என அழைக்கப்படுகின்றன.

### இடம் பெயர்வுக்கான காரணிகள்:

மனித குல இடம் பெயர்வுக்கான பல்வேறு காரணிகள் 5 பிரிவுகளாக வகைப்படுத்தப்பட்டுள்ளன. அவை பின்வருமாறு:

#### அ. சூழியல் அல்லது இயற்கை காரணங்கள்:

சூழியல் இடம் பெயர்வு இயற்கையான ஒன்றாகும். எரிமலை வெடிப்பு, நிலஅதிர்வு, வெள்ளம், வறட்சி போன்றவை இவ்வகை இடம் பெயர்வுக்கான முக்கிய காரணிகளாகும். இக்காரணிகள் மக்களை தங்கள் சொந்த இடங்களை விட்டு வெளியேறி புதிய பகுதிகளில் குடியேற உந்துகின்றன. நீர் வளம், பிரச்சனைகளற்ற நிலப்பகுதிகள், மாசற்ற நிலைகள், போன்றவை இடம் பெயர்பவர்களை ஈர்க்கும் சக்திகளாக உள்ளன.

#### ஆ. பொருளாதார காரணங்கள்:

ஒரு பகுதியிலிருந்து மற்றொரு பகுதிக்கு மக்கள் இடம் பெயர்வதற்கு பொருளாதாரம் மிக முக்கிய காரணிகளில் ஒன்றாகும். இடம் பெயர்வின் அளவு மற்றும் திசைகளைப் பல்வேறு பொருளாதார காரணிகள் தீர்மானிக்கின்றன. வளமான வேளாண் நிலம், வேலைவாய்ப்பு, தொழில் நுட்ப வளர்ச்சி போன்ற பொருளாதார காரணிகள் புலம் பெயர்வோரை ஈர்க்கின்றன. பெருந்திரளான மக்களின் ஏழ்மை நிலை மற்றும் வேலைவாய்ப்பின்மை போன்றவை மக்களை தங்கள் பூர்வீக இடத்திலிருந்து சிறந்த வேலைவாய்ப்புகள் உள்ள இடங்களுக்கு வெளியேற வைக்கின்றன.

**இ. சமூக மற்றும் பண்பாட்டுக் காரணங்கள்:**

சமூக மற்றும் பண்பாட்டுக் காரணங்களும் இடம் பெயர்வில் தமது பங்கை வகிக்கின்றன.

1. பெண்களின் திருமணத்திற்கு பின் இடம்பெயர்வு.
2. புனித யாத்திரைகளுடன் தொடர்புடைய இடம்பெயர்தல் ஆகியவை சமூக கலாச்சாரப் பழக்கத்தினை அடிப்படையாக கொண்டவையாகும்.

இழு காரணிகள்( Pull Factors)	உந்து காரணிகள் (Push Factors)
<b>இயற்கை காரணிகள்</b>	
இடர் குறைவாக உள்ள மண்டலங்கள்	இடர் பாதிக்கும் மண்டலங்கள்
உகந்த காலநிலை	காலநிலை மாறுபாடு (கடுமையான காலநிலை நிகழ்வுகள்)
இயற்கை வளங்கள் மற்றும் கனிமங்கள் மிகுந்த பகுதிகள் (எடுத்துக்காட்டு: நீர், எண்ணெய், யுரேனியம்)	விளைச்சல் பொய்த்தல் மற்றும் உணவு பற்றாக்குறை
<b>பொருளாதாரக் காரணிகள்</b>	
வேலைவாய்ப்பிற்கேற்ற சூழல்கள்	வேலையின்மை
<b>சமூக மற்றும் பண்பாட்டுக் காரணிகள்</b>	
ஒருங்கிணைப்பு	குடும்ப முரண்பாடு (பூசல்கள்)
<b>மக்கள்தொகை காரணிகள்</b>	
குறைவான மக்கள் தொகை	மிகை மக்கள் தொகை பெருக்கம்
<b>அரசியல் காரணிகள்</b>	
அரசியல் பாதுகாப்பு தனித்துவம் மற்றும், சுதந்திரமாக செயல்படும் வாய்ப்பு	போர், சமூக உரிமைகள், அமைதியின்மை பாதுகாப்பு சார்ந்தவை - இனம், மதம் மற்றும் கலாச்சார துன்புறுத்தல்
குறைந்த செலவு, எளிதில் கிடைக்கும் நகர்ப்புற சேவைகள்(சுகாதாரம், கல்வி, பயன்பாடுகள், போக்குவரத்து மற்றும் நீர்)	குறைவான அல்லது பற்றாக்குறைவான நகர்ப்புற சேவைகள் மற்றும் உள்கட்டமைப்பு வசதி (சுகாதாரம், கல்வி, பயன்பாடுகள் மற்றும் போக்குவரத்து)

மண்டலத்தின் பெயர்	மொத்த மக்கள்தொகை	உலக மக்கள் தொகையில் சதவீதம்	சர்வதேச அளவில் புலம் பெயர்ந்தோர்	சர்வதேச புலம் பெயர்ந்தோர் சதவீதம்
ஆப்பிரிக்கா	12,56,268	16.6%	36,266	14.1%
ஆசியா	45,04,428	59.7%	1,05,684	41%
ஐரோப்பா	7,42,074	9.8%	61,191	23.7%
லத்தீன் அமெரிக்கா மற்றும் கரிபியன்	6,45,593	8.6%	37,720	14.6%
வட அமெரிக்கா	3,61,208	4.8%	4,413	1.7%
ஓசியானியா	40,691	0.5%	1,880	0.7%
அறியப்படாதவை	---	---	10,560	4.1%
உலகம்	75,50,262	100%	2,57,715	100%

**ஈ. மக்கள் தொகை சார்ந்த காரணங்கள்:**

மக்கள் தொகையின் உட்கூறு பண்புகளான வயது, பாலினம், அதிக மற்றும் குறைந்த மக்கள் தொகை போன்றவை இடம் பெயர்வுக்கான முக்கிய காரணங்கள் ஆகும். இளைஞர்களின் இடம்பெயர்வு மற்ற பிரிவினரை விட அதிகம் என்பது நன்கு அறியப்பட்ட ஒன்றாகும். பெண்கள் பெரும்பாலும் திருமணத்திற்கு பிறகு புலம் பெயர்கிறார்கள். பொதுவாக அதிக மக்கள் தொகை ஒரு உந்து காரணியாகவும் குறைவான மக்கள்தொகை இழுகாரணியாகவும் கருதப்படுகிறது.

ஐரோப்பா, வட அமெரிக்கா, ஆஸ்திரேலியா, லத்தீன் அமெரிக்கா, கரிபியன் போன்ற நாடுகளில் புலம் பெயர்ந்தோரில் ஆண்களை விட பெண்களே அதிகம். ஆனால் ஆப்பிரிக்கா மற்றும் ஆசியா குறிப்பாக மேற்கு ஆசியாவில் பெண்களைவிட ஆண்கள் அதிகமாக புலம் பெயர்கிறார்கள்.

**உ. அரசியல் காரணங்கள்:**

பல்வேறு அரசியல் காரணங்களான காலனி ஆதிக்கம், போர்கள், அரசாங்கக் கொள்கைகள் போன்றவை காலங்காலமாக இடம்பெயர்தலில் முக்கியப் பங்கை வகித்து வருகின்றன. பழங்காலத்திலிருந்தே போர்கள் இடம் பெயர்வுக்கான குறிப்பிடத்தக்க காரணங்களில் ஒன்றாக இருந்துள்ளது.

**இடம்பெயர்வின் வகைகள்:**

இடம் பெயர்வை பல வழிகளில் வகைப்படுத்தலாம். இவை பொதுவாக பின்வருமாறு வகைப்படுத்தப்படுகின்றது.

2017ஆம் ஆண்டில் சர்வதேச புலம்பெயர்வில் இந்தியா மிகப் பெரிய நாடாகவும் (17 மில்லியன்) இதைத் தொடர்ந்து மெக்சிகோவும் (13 மில்லியன்) உள்ளன.

**1. நிர்வாக எல்லை அடிப்படையில் இடம்பெயர்வுகள்:**

**அ. உள்நாட்டு இடம் பெயர்வு:**

ஒரு நாட்டின் எல்லைக்குள் நிகழும் மக்களின் இடம் பெயர்வு உள்நாட்டு இடம் பெயர்வு உள்நாட்டு இடம் பெயர்வு என அழைக்கப்படுகிறது. மேலும் உள்நாட்டு இடம் பெயர்வு என்பது இடம் பெயர்வு தொடங்கும் இடம், இடம் பெயர்வோர் சேருமிடம் ஆகியவற்றின் அடிப்படையில் நான்கு வகைகளாக பிரிக்கப்படுகிறது.

**1. ஊரகத்திலிருந்து நகர்ப்புறம் நோக்கி இடம் பெயர்தல்:**

இவ்வகையில் மக்கள் ஊரகப் பகுதியிலிருந்து வளர்ந்து வரும் நகரம் மற்றும் மாநகரங்களுக்கு முக்கியமாக வேலைவாய்ப்பு, கல்வி மற்றும் பொழுதுபோக்கு வசதிக்காக இடம் பெயர்கிறார்கள்.

**2. நகரத்திலிருந்து நகர்ப்புறத்திற்கு இடம் பெயர்தல்:**

இவ்வகை இடம்பெயர்வானது ஒரு நகர்ப்புறத்திலிருந்து மற்றொரு நகர்ப்பகுதிக்கு அதிக ஊதியம் பெறும் பொருட்டு இடம் பெயர்கிறார்கள்.

**3. ஊரகத்தில் இருந்து ஊரகத்திற்கு இடம் பெயர்தல்:**

சாகுபடிக்கு ஏற்ற வளமான நிலம் மற்றும் பிற சமூக காரணிகளான திருமணம் போன்றவை இவ்வகை இடம்பெயர்தலை தீர்மானிக்கின்றன.

**4. ஊரகத்தில் இருந்து ஊரகத்திற்கு இடம் பெயர்தல்:**

சாகுபடிக்கு ஏற்ற வளமான நிலம் மற்றும் பிற சமூக காரணிகளான திருமணம் போன்றவை இவ்வகை இடம்பெயர்தலை தீர்மானிக்கின்றன.

**5. நகர்ப்புறத்தில் இருந்து ஊரக பதவிக்கு இடம் பெயர்தல்:**

நகர்ப்புற பிரச்சனைகளில் இருந்து விடுபடுவதற்கும் பணியில் இருந்து ஓய்வு பெற்ற பிறகு பூர்வீக இடங்களுக்காக திரும்புவதற்கும் மக்கள் நகர்ப்புறத்திலிருந்து ஊரகப்பகுதிகளுக்கு இடம் பெயர்கிறார்கள்.

மேற்கூறிய நான்கு வகைகளில் ஊரகப் பகுதியிலிருந்து நகர்ப்புறத்தை நோக்கி இடம் பெயர்தல் அதிகம் நடைபெறக்கூடிய ஒன்றாகும்.

**ஆ. சர்வதேச இடம் பெயர்வு:**

ஒரு நாட்டின் எல்லைகளை கடந்து நடக்கும் இடம் பெயர்தல் சர்வதேச இடம்பெயர்தல் என்று அழைக்கப்படுகிறது,

**II. இடம் பெயர்பவரின் விருப்பத்தின் அடிப்படையில் இடம்பெயர்தல்:**

**1. தன்னார்வ இடம் பெயர்வு:**

தனி நபர்களின் விருப்பத்தின் பேரிலும், முயற்சி மற்றும் முன்னெடுத்தலின் மூலம் தங்களுடைய பொருளாதார நிலையை உயர்த்துவதற்கும் வசதியான இடத்தில் வாழ வேண்டும் என்ற விருப்பத்தின் அடிப்படையிலும் நடைபெறும் இடம்பெயர்தல் தன்னார்வ இடம்பெயர்வு எனப்படுகிறது.

**2. தன்னார்வமில்லா (அ) கட்டாய இடம் பெயர்வு**

மக்களின் விருப்பத்திற்கு மாறாக இடம்பெயர்வு நடைபெறுமாயின் அது அனிச்சையான இடம்பெயர்வு நடைபெறுமாயின் அது அனிச்சையான இடம்பெயர்வு என அழைக்கப்படுகிறது. போர் போன்ற உந்து காரணியால் மக்கள் ஓர் இடத்திலிருந்து மற்றோர் இடத்திற்கு குடிப்பெயர்தல் இவ்வகையைச் சார்ந்ததாகும்.

**3. இடம் பெயர்ந்த இடத்தில் தங்கும் கால அளவின் அடிப்படையில் இடம்பெயர்தல்:**

**1. குறுகிய கால இடம் பெயர்வு:**

இந்த வகையான இடம் பெயர்வுகளில் குடியேறுபவர்கள் பூர்வீக இடத்திற்கு திரும்புவதற்கு முன் குறுகிய காலம் மட்டுமே குடிப்பெயர்ந்த இடத்தில் தங்குவர். இந்த இடம் பெயர்வு சில நாட்கள் முதல் சில மாதங்கள் வரை மட்டுமே இருக்கும்.

**2. நீண்டகால இடம் பெயர்வு:**

இவ்வகையான இடம்பெயர்வில் பொதுவாக மக்களில் ஒரு குழுவினர் ஒரு குறிப்பிட்ட பருவ காலத்தின் போது தன் பூர்வீக இடங்களிலிருந்து குடிப்பெயர்ந்து அப்பருவத்தின் முடிவில் மீண்டும் திரும்பி விடுவர். கோடைகாலத்தில் மலைவாழ் இடங்களுக்கு குடிப்பெறும் மக்கள் மற்றும் வேளாண் தொழிலாளர்கள் பயிர் விதைக்கும்

பருவங்களில் இடம் பெயர்வது இவ்வகையைச் சார்ந்ததாகும். 'மந்தை இடமாற்றம்' (Transhumance) என்பது மக்கள் கால்நடையுடன் இடம் பெயர்தலாகும். இதுவும் இவ்வகையைச் சார்ந்ததாகும்.

### 3. பருவகால இடம் பெயர்வு:

இவ்வகையான இடம்பெயர்வில் பொதுவாக மக்களில் ஒரு குழுவினர் ஒரு குறிப்பிட்ட பருவ காலத்தின் போது தன் பூர்வீக இடங்களிலிருந்து குடிப்பெயர்ந்து அப்பருவத்தின் முடிவில் மீண்டும் திரும்பி விடுவர். கோடைகாலத்தில் மலைவாழ் இடங்களுக்கு குடியேறும் மக்கள் மற்றும் வேளாண் தொழிலாளர்கள் பயிர் விதைக்கும் பருவங்களில் இடம் பெயர்வது இவ்வகையைச் சார்ந்ததாகும். 'மந்தை இடமாற்றம்'(Transhumance) என்பது மக்கள் கால்நடையுடன் இடம் பெயர்தலாகும். இதுவும் இவ்வகையைச் சார்ந்ததாகும்.

சமீப காலங்களில் சர்வதேச அளவில் புலம்பெயர்வோர் எண்ணிக்கை வேகமாக அதிகரித்து வருகிறது. 2000இல் 173 மில்லியன்களாகவும் இருந்த புலம்பெயர்ந்தோரின் எண்ணிக்கை 2010இல் 220 மில்லியன்களாகவும் 2017இல் 258 மில்லியன்களாகவும் அதிகரித்துள்ளது.

### இடம்பெயர்தலின் விளைவுகள்:

இடம் பெயர்வானது குடியேற்றம் மற்றும் குடியிறக்கம் ஆகிய இரு பகுதிகளையும் பாதிப்பதையச் செய்கிறது.

### இடம் பெயர்தலின் முக்கிய விளைவுகள் பின்வருமாறு:

#### அ. மக்கள் தொகை விளைவுகள்:

மக்கள் தொகை கூறுகளான வயது மற்றும் பாலினத்தின் இடம்பெயர்வு மாற்றத்தை ஏற்படுத்துகிறது. திருமணத்திற்கு பிறகு நடைபெறும் பெண்களின் இடம்பெயர்வு அவர்களின் பூர்வீக பகுதியில் பாலின விகிதம் குறையவும் திரமணமாகி செல்லுமிடங்களில் பாலின விகிதம் அதிகரிக்கவும் வழி வகுக்கிறது. வேலை தேடி செல்லும் ஆண் தொழிலாளர்களின் இடம்பெயர்வு அவர்களின் பூர்வீக பகுதிகளில் சார்ந்து இருப்போரின் எண்ணிக்கையை அதிகப்படுத்துகின்றது.

#### ஆ. சமூக விளைவுகள்:

பல்வேறு பகுதிகளில் இருந்து மக்கள் நகர்ப்புறத்தை நோக்கி இடம் பெயர்வதால் பன்முக சமுதாயம் உருவாக இவை வழி வகுக்கின்றன. இது மக்கள் குறுகிய மனப்பான்மையில் இருந்து விடுபட்டு தாராள மனப்பான்மைக்கு மாற ஏதுவான சூழலை உருவாக்குகின்றது.

#### இ. பொருளாதார விளைவுகள்:

அதிக மக்கள் தொகை நிறைந்த பகுதிகளிலிருந்து குறைந்த மக்கள் தொகை கொண்ட பகுதிகளுக்கு அதிக மக்கள் இடம் பெயர்வதால் மக்கள் வள(Resource Population) விகிதம் சமநிலைப்படுத்துகிறது. சில சமயங்களில் இவ்விரு பகுதிகளும்



உகந்த (Optimum population) மக்கட் தொகையைச் கொண்ட பகுதிகளாக மாறவும் செய்கின்றன.

இடம்பெயர்வு ஒரு பகுதியிலுள்ள மக்கள்தொகையின் தொழில் கட்டமைப்புகளின் மீது தாக்கத்தை ஏற்படுத்துகின்றது. இதனால் அப்பகுதியின் பொருளாதாரம் பாதிக்கிறது. அறிவார்ந்த மக்கள் வெளியேறுதல் (Brain Drain) என்பது பினதங்கிய நாடுகளைச் சார்ந்த தொழிற்திறன் கொண்ட மக்கள் சிறந்த வேலை வாய்ப்புகளைத் தேடி வளர்ந்த நாடுகளுக்குச் செல்கின்றனர். இது இடம்பெயர்வு ஒரு முக்கிய விளைவாகும். இதன் விளைவாக பூர்வீக பகுதிகள் பினதங்கிய நிலையை அடைகின்றன. இது 'அறிவுசார் வெளியேற்ற விளைவு'(Back Wash Effect) என அழைக்கப்படுகிறது.

#### ஈ. சுற்றுச்சூழல் விளைவுகள்:

ஊரகப்பகுதியில் இருந்து நகர்ப்புற பகுதிகளுக்கு பெருமளவிலான மக்கள் இடம் பெயர்வதால் நகரங்களில் மக்கள் நெரிசலையும், வளங்கள் பற்றாக்குறையையும் ஏற்படுத்துகிறது. இவ்விடம்பெயர்வு நகர விரிவாக்கத்தை ஏற்படுத்துகிறது. நகர்ப்புற பகுதிகளின் மக்கள் பெருக்கம் காற்று, நீர் மற்றும் நிலம் ஆகியவை மாசு அடைய வழி வகுக்கிறது. குடிநீர் பற்றாக்குறை, போதிய குடியிருப்பின்மை, போக்குவரத்து நெரிசல் மற்றும் மோசமான வடிகால் அமைப்பு போன்ற சுற்றுச்சூழல் சவால்கள் நகர்ப்புறங்களில் நிலவுகின்றன. குடியிருப்பு இடம்பற்றாக்குறை மற்றும் நிலமதிப்பு உயர்வு போன்றவை குடிசைவாழ் பகுதிகள் உருவாக வழி வகுக்கின்றன.

#### நகரமயமாதல்:

நகரங்கள் மற்றும் மாநகரங்களில் வாழும் மக்கள் தொகையின் விகிதாச்சாரம் அதிகரிப்பதை நகரமயமாதல் எனப்படுகிறது.

#### நகரமயமாதலுக்கான காரணங்கள்:

நகரமயமாக்கம் மூன்று காரணிகளால் நிர்ணயிக்கப்படுகின்றன. அவை

1. இயற்கை மக்கள் தொகை வளர்ச்சி
2. ஊரகத்திலிருந்து நகர்ப்புறங்களுக்கு இடம் பெயர்தல்
3. ஊரகப் பகுதிகளை நகர்ப்புறங்களாக மறுச்சீரமைப்பு செய்தல்.

தற்போதைய நகரமயமாக்கல் மக்கள் தொகையில் மாற்றங்கள், நிலப்பரப்பு, பொருளாதாரச் செயல்முறைகள் மற்றும் புவியியல் பகுதிகளின் பண்புகள் ஆகியவைகளும் நகரமயமாக்கலுக்கு காரணமாக உள்ளன.

2007-ஆம் ஆண்டு முதல் முறையாக உலகளாவிய நகர்ப்புற மக்கள்தொகை ஊரக மக்கள் தொகையை விட அதிகமானது. அதன் பிறகு நகர்ப்புற மக்களின் சதவீதம் தொடர்ந்து அதிகரித்த வண்ணம் உள்ளது.

#### உலக நகரமயமாக்கலின் தோற்றம் மற்றும் வளர்ச்சி:

உலக நகரமயமாக்கலின் வளர்ச்சி ஒரு நீண்ட வரலாற்றைக் கொண்டுள்ளது,

### பண்டைய காலம்:

வரலாற்றுக்கு முந்தைய காலத்திலேயே நகர மையங்கள் உருவாகத் தொடங்கின. (10,000 ஆண்டுகளுக்கு முன்பு) இக்கால கட்டத்தில் தொடக்ககால மனிதர்கள் தாவரங்களையும் விலங்குகளையும் வளர்க்கத் தொடங்கினார்கள். நிரந்தரக் குடியிருப்புகள் வளர்ச்சியடையத் தொடங்கின. எனினும், கிரேக்கம் மற்றும் இந்திய ஆற்றுப்பள்ளத்தாக்கு பகுதிகளில் வேளாண் சார்ந்த சமூகங்கள் தோன்றி அவை நகர்ப்புறம் சார்ந்த சமூகம் மற்றும் நகர மையங்களாக உருவாகின. உணவு தானிய மிகை உற்பத்தியே நகரமயமாக்கலுக்கு முக்கிய காரணமாக இருந்தது. மெசபடோமியாவின் உர் மற்றும் பாபிலோன், எனினும் உள்ள தீபஸ் மற்றும் பாபிலோன், எனினும் உள்ள தீபஸ் மற்றும் அலெக்சாந்திரியா, கிரேக்கத்தின் ஏதென்ஸ், இந்தியாவின் ஹரப்பா மற்றும் மொகஞ்சதாரோ ஆகியவை உலகின் வரலாற்றுக்கு முந்தைய காலத்தில் அமைந்த குறிப்பிடத்தக்க நகரங்களாகும்.

பண்டைய காலத்தில் நகர்ப்புற மையங்களின் அளவு மற்றும் எண்ணிக்கை, கிரேக்கர்கள் மற்றும் ரோமானியர்கள் ஆகிய இரு பெரும் காலனியாதிக்க காலங்களில் அதிகரிக்கத் தொடங்கியது. ஏழாம் நூற்றாண்டின் தொடக்கத்திலேயே ஏஜியன் கடலுக்கு அருகில் பல நகரங்கள் காணப்பட்டன. கிரேக்க காலனியாதிக்க காலங்களில் வர்த்தக விரிவாக்கம் பல நகரங்கள் மற்றும் மாநகரங்களை தோற்றுவித்தது.

இந்தியா, சீனா மற்றும் நைஜீரியா நாடுகளில் 2018 – 2050ஆம் ஆண்டுகளுக்கிடையிலான காலத்தில் உலக நகர்ப்புற மக்கள் தொகை வளர்ச்சியில் 35 சதவீதத்தைப் பெற்றிருக்கும் என எதிர்பார்க்கப்படுகிறது. இக்காலத்தில் இந்தியா 416 மில்லியன் நகர்ப்புற மக்கள் தொகையையும், சீனா 255 மில்லியன் மக்கள் தொகையையும், நைஜீரியா 159 மில்லியன் மக்கள் தொகையையும், நகர்ப்புறவாசிகளாக அதிகரிக்கும் என கணக்கிடப்படுகிறது.

### இடைக்காலம்:

இது 11-ஆம் நூற்றாண்டுக்குப் பிந்திய காலத்தைக் குறிக்கிறது. இந்தக் காலக் கட்டத்தில் ஐரோப்பிய நாடுகளின் கடல் கடந்த வணிகம் அதிகரித்தது. இவ்வணிக வளர்ச்சி, பொருளாதார பின்னடைவு ஏற்பட்ட காலத்திற்குப் பின் ஐரோப்பிய நகரங்கள் மற்றும் மாநகரங்களின் மறுமலர்ச்சிக்கு வித்திட்டது. 13-ஆம் நூற்றாண்டின் இறுதியில் பாரிஸ், இலண்டன், ஜெனிவா, மிலன் மற்றும் வெனிஸ் ஆகிய முக்கிய நகரங்கள் காணப்பட்டன.

### நவீன கால நகரம்:

இக்கால கட்டம் பதினேழாம் நூற்றாண்டில் இருந்து தொடங்குகிறது. இது நகரமயமாக்கலின் மூன்றாம் கட்ட வளர்ச்சியைக் குறிக்கிறது, பத்தொன்பதாம் நூற்றாண்டில் உருவான தொழிற்புரட்சி, நகரங்கள் மற்றும் மாநகரங்களின் வளர்ச்சியைத் துரிதப்படுத்துகிறது. ஐரோப்பியர்களின் நகர்ப்புற நாகரிகத்தினால் அதிக எண்ணிக்கையிலான புதிய நகரங்கள் வட அமெரிக்கா மற்றும் சோவியத் யூனியனில் உருவாயின. நவீன தொலைத்தொடர்பு, போக்குவரத்து மற்றும் பத்தொன்பதாம் நூற்றாண்டில் ஏற்பட்ட புதிய வணிக கடல்வழித்தடங்களின் வளர்ச்சி, வணிகத்தளங்களையும் நகர்ப்புற பகுதிகளையும் வலுப்படுத்தின.

சமீபத்திய நகரமயமாக்கலின் வளர்ச்சி ஆப்பிரிக்க கண்டத்தில் நன்கு தென்படுகிறது. 1930-ஆம் ஆண்டிற்கு முன்னர் ஆப்பிரிக்காவில் உள்ள நகரங்கள்

கடற்கரையை ஒட்டியே இருந்தன. ஆனால் தற்பொழுது ஐம்பது நகரங்கள் ஒரு லட்சத்திற்கும் அதிகமான மக்கள் தொகையைக் கொண்டுள்ளன. கெய்ரோ, நைரோபி, மும்பசா, புலவையோ, டீலா, அபிட்யான், லாகோஸ், அக்ரா, அடிஸ் அபாபா, லிப்போல்டுவில், லவுண்டா, கேப்டவுன், நட்டால், பிரிட்டோரியா போன்றவை ஆப்பிரிக்காவின் முக்கிய நகரங்களாகும். நவீன கால துரித நகரமயமாக்கம் உலகம் முழுவதிலும் மக்கள் தொகையை மறு தொகையை மறு பரவலுக்கு உட்படுத்துகிறது.

1950இல் உலகின் மக்கள் தொகையில் 30 சதவீதம் நகர மக்கள் தொகையாகும். 2050ல் இவை 68 சதவீதமாக உயரும் எனக் கணக்கிடப்பட்டுள்ளது.

உலக நகரமயமாக்கல்		
வ.எண்	கண்டங்கள்	நகர மக்கள்தொகை(%)
1	வட அமெரிக்கா	82
2	இலத்தீன் அமெரிக்கா மற்றும் கரிபியன் தீவுகள்	81
3	ஐரோப்பா	74
4	ஓசியானியா	68
5	ஆசியா	50
6	ஆப்பிரிக்கா	43
உலக சராசரி		55

அதிக மக்கள் தொகை கொண்ட உலகின் முதல் ஐந்து மாநகரங்கள்		
மாநகரத்தின் பெயர்	மக்கள் தொகை (மில்லியனில்)	தொகை
1. டோக்கியோ (ஜப்பான்)	37	
2. புது தில்லி (இந்தியா)	29	
3. சாங்காய் (சீனா)	26	
4. மெக்சிகோ நகரம் (மெக்சிகோ)	22	
5. சா பாலோ (பிரேசில்)	22	

நகரமயமாதலின் விளைவுகள்:

அ. குடியிருப்பு மற்றும் குடிசைப் பகுதிகள்:

நகர்ப்புற பகுதிகளில் மக்கள் தொகை அதிகரிப்பதால் குடியிருப்பு இடம் பற்றாக்குறை மற்றும் குறிப்பிடத்தக்க அளவு தரமற்ற குடியிருப்புகள் உருவாக காரணமாகின்றன. இப்பிரச்சனைகளை வரும் ஆண்டுகளில் மேலும் அதிகரிப்பதற்கான வாய்ப்புகள் உள்ளன. விரைவான நகரமயமாக்கலால் குடிசைப் பகுதிகள் அதிக அளவில் உருவாகின்றன.



**ஆ. மக்கள் நெரிசல்:**

நகர்ப்புற பகுதிகளில் அதிக மக்கள் நெரிசல் சுகாதாரமற்ற சுற்றப்புற சூழலுக்கு வழி வகுக்கிறது. இது பல நோய்கள் மற்றும் கலவரங்களுக்கு காரணமாகிறது.

**இ. தண்ணீர் விநியோகம், வடிகால் மற்றும் வடிகால் மற்றும் சுகாதாரம்:**

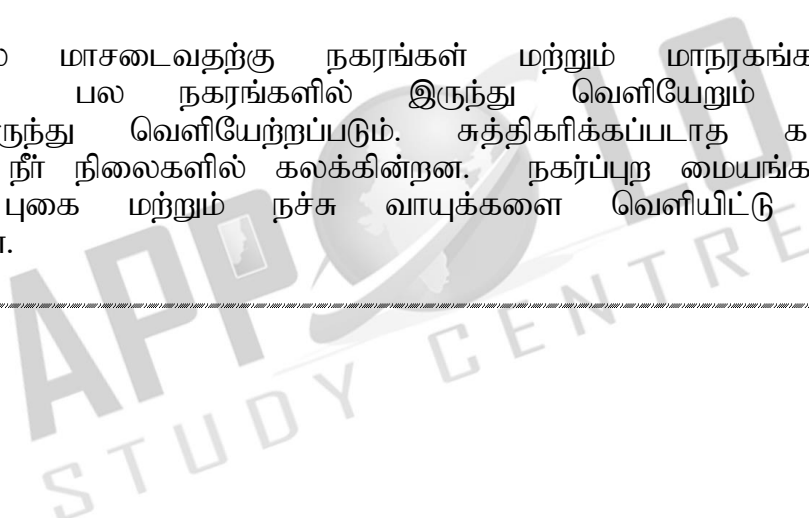
உலகின் எந்த ஒரு நகரத்திலும் நாள் முழுவதற்கும் தேவையான அளவிற்கு முறையாக நீர் விநியோகம் செய்யப்படுவதில்லை. வடிகாலமைப்பு மோசமான நிலையில் உள்ளது. நகர்ப்புற மற்றும் உள்ளாட்சி அமைப்புகளுக்கு குப்பைகளை அகற்றுதல் கடினமான பணியாக உள்ளது.

**ஈ. போக்குவரத்து மற்றும் நெரிசல்:**

பல நகரங்களில் கூட்ட நெரிசலைக் கட்டுப்படுத்த போதுமான திட்டங்கள் இல்லாமை மற்றும் போதுமான போக்குவரத்து கட்டமைப்புகள் இல்லாமை, நகர்ப்புற பகுதிகளில் காணப்படும். பெரும் பிரச்சனையாகும். இரு சக்கர வாகனங்கள் மற்றும் மகிழுந்துகளின் எண்ணிக்கை அதிகரிப்பினால் போக்குவரத்து நெரிசல் மிகுந்து காணப்படுகிறது. வாகனப்பெருக்கம், காற்று மாசு அடைய காரணமாகின்றன.

**உ. மாசடைதல்:**

சுற்றுச்சூழல் மாசடைவதற்கு நகரங்கள் மற்றும் மாநகரங்கள் முக்கியமான காரணிகளாகும். பல நகரங்களில் இருந்து வெளியேறும் கழிவுநீர் மற்றும் தொழிலகங்களிலிருந்து வெளியேற்றப்படும். சுத்திகரிக்கப்படாத கழிவுநீர் ஆகியன அருகில் உள்ள நீர் நிலைகளில் கலக்கின்றன. நகர்ப்புற மையங்களைச் சுற்றியுள்ள தொழிலகங்கள் புகை மற்றும் நச்சு வாயுக்களை வெளியிட்டு வளிமண்டலத்தை மாசுபடுத்துகின்றன.



## 9 ம் வகுப்பு

### அலகு - 6

#### மனிதனும் சுற்றுச் சூழலும்

##### அறிமுகம்:

சுற்றுச்சூழல் என்பது மனிதனுக்கும் இயற்கைக்கும் இடையே உள்ள தொடர்புகளைப் பற்றியது ஆகும். மனிதன் தொன்றுதொட்டு ஒன்றி வாழ்ந்துவரும் சுற்றுப்புறம் 'சூழல்' என்று அழைக்கப்படுகிறது. சுற்றுச்சூழல் (Environment) என்ற சொல் என்விரான் (Environ) என்ற பிரெஞ்சு மொழி சொல்லிலிருந்து பெறப்பட்டது ஆகும். Environ என்பதன் பொருள் சுற்றுப்புறம் என்பதாகும். சுற்றுச்சூழல் என்பது உயிருள்ள மற்றும் உயிரற்ற கூறுகளை உள்ளடக்கியதாகும்.

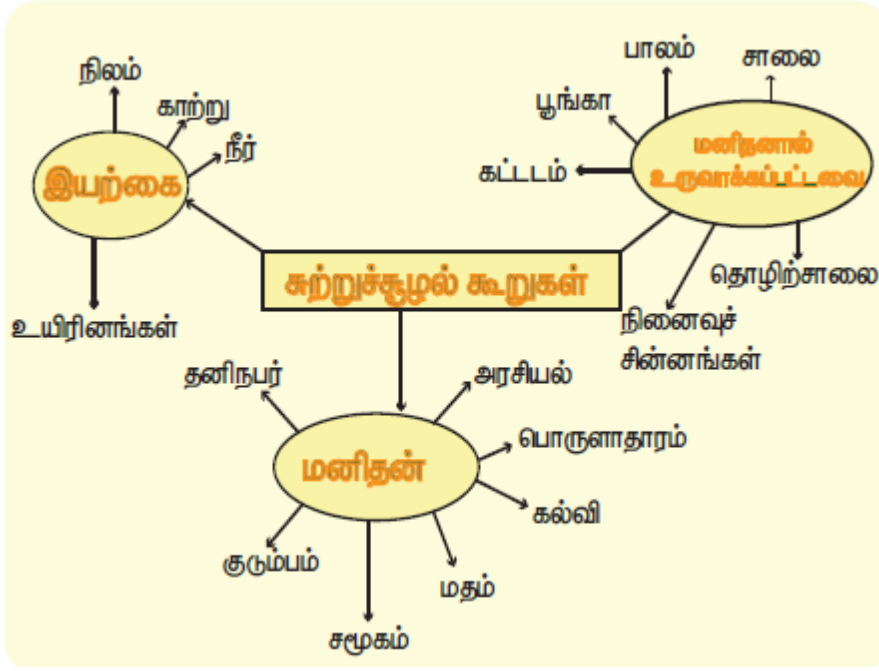
##### மனிதனும் சுற்றுச்சூழலும்:

ஆதிகால மனிதர்கள், தங்களது உணவு, உடை, மற்றும் இருப்பிடத் தேவைக்கு இயற்கையையே சார்ந்து இருந்தனர். மனிதன் தன் நிமிர்ந்த நிலை, கைகள் மற்றும் அறிவுக்கூர்மை செயல்பாடுகளால் பிற உயிரினங்களின் மீது ஆதிக்கம் செலுத்தி ஓர் உயர் நிலையைப் பெற்று மகிழ்ச்சியாக வாழ்ந்து வந்தான். புழைய கற்காலத்திலிருந்து புதிய கற்காலம் வரை சக்கரம், நெருப்பு, கருவிகள், வேளாண் முறைகள் மற்றும் குடியிருப்புகள் போன்றவற்றைக் கண்டுபிடித்தான். மேலும் தனது வாழ்க்கை தரத்தை மேம்படுத்திக் கொள்ள உயர் தொழில்நுட்பத்தைப் பயன்படுத்த தொடங்கினான். நவீன காலத்தில் மக்கள்தொகை பெருக்கத்தினால் தன் எல்லையை விரிவுபடுத்துவதற்காக தன் சுற்றுச்சூழலை மாற்றி அமைத்தான். இதன் காரணமாக இயற்கை வளங்கள் சுரண்டப்பட்டு வருகின்றன.

கி.பி. (பொ.ஆ) 1972-ஆம் ஆண்டு ஸ்டாக்ஹோம் மாநாட்டில் மனிதன் 'சுற்றுச்சூழலை உருவாக்கி வடிவமைக்கிறான்' என அறிவிக்கப்பட்டது. ரியோ டி ஜெனிரோ நகரில் 1992-ஆம் ஆண்டு நடைபெற்ற புவி உச்சி மாநாடு, ஐக்கிய நாடுகளின் சுற்றுச்சூழல் மற்றும் வளர்ச்சி மாநாடு என்று அழைக்கப்பட்டது. (UNCED - United Nations Conference on Environment and Development)

##### சுற்றுச்சூழலின் வகைப்பாடுகள் (Classification of Environment):

1. இயற்கை சுற்றுச்சூழல்
2. மனித சுற்றுச்சூழல்
3. மனிதனால் உருவாக்கப்பட்ட சுற்றுச்சூழல்



### இயற்கை சுற்றுச் சூழல் (Natural Environment):

சுற்றுச்சூழலின் இயற்கை கூறுகளான நிலக்கோளம், நீர்க்கோளம், வாயுக்கோளம் மற்றும் உயிர்க்கோளம் ஆகியவற்றைப் பற்றி முன்பே அறிந்திருக்கின்றோம். இப்பாடத்தில் மனிதனைப் பற்றியும் மனிதனால் உருவாக்கப்பட்ட கூறுகளைப் பற்றியும் விரிவாகக் காண்போம்.

### மனித சுற்றுச்சூழல் (Human Environment):

மனித சுற்றுச்சூழல் என்பது ஒரு மனிதன் அவனது குடும்பம், தொழில் மற்றும் சமூகம் ஆகியவற்றுடன் கொண்டுள்ள தொடர்புகளை விளக்குவதாகும். இது மேலும், இது பல்வேறு கலாச்சாரக் கூறுகளான கல்வி, மதம், பொருளாதாரம் மற்றும் அரசியல் போன்றவற்றோடு தொடர்புடையதாக உள்ளது.

### மனிதனால் உருவாக்கப்பட்ட சுற்றுச்சூழல்: (Man-made Environment):

மனிதனால் உருவாக்கப்பட்ட சுற்றுச்சூழல் என்பது மனிதன் தனது தேவைகளைப் பூர்த்தி செய்து கொள்ளவும் தன் வாழ்க்கையை ஏதுவானதாகவும் எளிதானதாகவும் அமைத்துக்கொள்ள உருவாக்கப்பட்டதாகும். எடுத்துக்காட்டாக கட்டடம், போக்குவரத்து, பூங்கா, தொழிற்சாலை நினைவுச்சின்னம் போன்றவை. இயற்கைச் சூழலுக்கும் மனிதனுக்கும் இடையே ஒரு சமநிலையை ஏற்படுத்த, மனிதன் மக்கள்தொகை பரவல், வளங்களின் இருப்பு, தொழில்நுட்ப வளர்ச்சி மற்றும் தொடர்ந்து அதிகரித்துவரும் மக்கள்தொகையின் தேவைக்கேற்ப வளங்களுக்கான மாற்று வழிமுறைகளைக் கண்டறிதல் போன்றவற்றைக் கையாண்டு வருகின்றான்.

### மக்கள் தொகை (Population):

மனித இனம் அல்லாத ஓர் உலகை உன்னால் கற்பனை செய்ய முடியுமா பொருளாதார மற்றும் சமூக வளர்ச்சிக்கு மனித இனம் மிக முக்கியமானதாகும். மக்கள்தொகை

(Populous) என்ற சொல், இலத்தீன் மொழியிலிருந்து பெறப்பட்டதாகும். பாப்புலஸ் என்றால் மக்கள் என்று பொருளாகும்.

ஒரு குறிப்பிட்ட இடத்தில் ஒரு குறிப்பிட்ட காலத்தில் வாழும் மொத்த மக்களின் எண்ணிக்கையை மக்கள்தொகை என்கிறோம்.

மக்கள் தொகையியல் (Demography) என்றால் என்ன?

பழங்காலத்தில் கிரேக்க மொழியில் “Demos” என்றால் மக்கள் என்றும் “graphis” என்றால் கணக்கிடுதல் என்றும் பொருளாகும். எனவே மக்கள்தொகையியல் என்பது புள்ளியியல் முறையில், மக்கள் தொகையைக் கணக்கிடுவதாகும்.

### மக்கள்தொகை வளர்ச்சி (Population Growth):

ஒரு குறிப்பிட்ட காலத்தில் ஒரு குறிப்பிட்ட இடத்தில் வாழும் மக்களின் எண்ணிக்கை அதிகரிப்பை மக்கள் தொகை வளர்ச்சி என்கிறோம். பிறப்பு மற்றும் குடியிறக்கம் (Imigration) காரணமாக மக்கள் தொகை அதிகரிக்கிறது. இறப்பு மற்றும் குடியேற்றம் (Emigration) காரணமாக மக்கள் தொகை குறைகிறது.

மக்கள்தொகை வளர்ச்சி என்பது பிறப்பு விகிதத்திற்கும், இறப்பு விகிதத்திற்கும் இடையே உள்ள வேறுபாடு ஆகும். பொதுவாக மக்கள்தொகை எப்போதும் அதிகரித்துக் கொண்டேயிருக்கும், ஆனால் சில சமயங்களில் மக்கள்தொகை வளர்ச்சி குறையும். குறிப்பாக பஞ்சம், நிலச்சரிவு, புவி அதிர்ச்சி, ஆழிப்பேரலை போன்ற இயற்கைச் சீற்றங்கள் மற்றும் மனிதனால் ஏற்படும் அழிவுகளான போர் போன்ற காரணங்களினால் மக்கள்தொகை வளர்ச்சி குறைகின்றது.

மக்கள்தொகையில் மாற்றம் என்பது மக்களின் எண்ணிக்கை ஓரிடத்தில் வளர்ச்சி அதிகரிப்பு அல்லது குறைவதைக் குறிப்பதாகும். இது பிறப்பு, இறப்பு மற்றும் மக்கள் இடம்பெயர்வு ஆகியவற்றினால் தீர்மானிக்கப்படுகிறது. கி.பி. (பொ.ஆ) 1650 ல் 500 மில்லியனாக இருந்த மக்கள்தொகை கி.பி. (பொ.ஆ) 1850 ல் 1000 மில்லியனாக இருமடங்கு வளர்ச்சி கண்டது. இது கி.பி. (பொ.ஆ) 2025 மற்றும் கி.பி. (பொ.ஆ) 2050 ல் முறையே 8 பில்லியன் மற்றும் 9 பில்லியன்களாக வளர்ச்சியடையும் என அனுமானிக்கப்பட்டுள்ளது.

பிறப்பு மற்றும் குடியிறக்கம் (Imigration) காரணமாக மக்கள் தொகை அதிகரிக்கிறது. இறப்பு மற்றும் குடியேற்றம் (emigration) காரணமாக மக்கள் தொகை குறைகிறது.

### மக்கள்தொகை கணக்கெடுப்பு (Census):

ஒரு குறிப்பிட்ட கால இடைவெளியில் அரசாங்கம் மக்கள்தொகை பற்றிக் கணக்கெடுப்பு நடத்தி தகவல்களைச் சேகரிக்கின்றது. இக்கணக்கெடுப்பு மக்களின் வயது, பாலினம், கல்வியறிவு விகிதம் மற்றும் தொழில் போன்ற விவரங்களைப் பதிவு செய்கிறது. ஐக்கிய நாடுகள் சபையின் பரிந்துரையின்படி உலகின் பல்வெறு நாடுகள் ஒவ்வொரு 5 அல்லது 10 ஆண்டுகளுக்கு ஒருமுறை மக்கள்தொகை கணக்கெடுப்பை மேற்கொள்கின்றன. பாபிலோனில் கி.மு. (பொ.ஆ.மு) 3800 ல் உலகின் முதல் மக்கள் தொகை கணக்கெடுப்பு நடந்தது. நவீன உலகில் மக்கள்தொகை கணக்கெடுப்பை முதன் முதலில் நடத்திய நாடு டென்மார்க் ஆகும். இந்தியாவில் கி.பி. (பொ.ஆ) 1872 ஆம் ஆண்டில் முதன் முதலாக மக்கள்தொகை கணக்கெடுப்பு நடத்தப்பட்டது. 1881ம் ஆண்டு முதல் தொடர்ந்து 10 ஆண்டுகளுக்கு ஒரு முறை மக்கள்தொகை கணக்கெடுக்கப்பட்டு வருகிறது. இந்திய மக்கள் தொகை கணக்கெடுப்பு, மக்கள் தொகை, சமூக, பொருளாதார விவரங்களை விரிவாக அளிக்கும் ஆதாரமாகத் திகழ்கின்றனது.



14ஆம் நூற்றாண்டில் ஐரோப்பாவில் "பிளேக்" என்ற கொள்கை நோயினால் 30 – 60 சதவீதம் மக்கள் இறந்தனர் எனக் கணக்கிடப்பட்டுள்ளது.

### மக்கள் தொகைப் பரவல் (Distribution of Population):

புவியின் மேற்பரப்பில் மக்கள் எவ்வாறு பரவிக் காணப்படுகிறார்கள் என்பதைப் பற்றி குறிப்பிடுவதே மக்கள்தொகை பரவல் ஆகும்.

உலகில் எல்லா இடங்களிலும் மக்கள்தொகை சீராகப் பரவிக் காணப்படுவதில்லை. அதற்கான காரணிகள் பின்வருமாறு.

### இயற்கை காரணிகள் (Physical Factors)

இயற்கை காரணிகளான வெப்பநிலை, மழை, மண், நிலத்தோற்றம், நீர் இயற்கைத் தாவரங்கள், கனிம வளங்களின் பரவல் மற்றும் ஆற்றல் வளங்களின் இருப்பு உள்ளிட்டவை மக்கள் தொகை பரவலுக்கான இயற்கை காரணிகள் ஆகும்.

### வரலாற்றுக் காரணிகள்: (Historical Factors):

வரலாற்று முக்கியத்துவம் வாய்ந்த பகுதிகள், ஆற்றங்கரை நாகரிகங்கள், போர் மற்றும் தொடர் ஆக்கிரமிப்புகள் ஆகியவை மக்கள்தொகை பரவலுக்கான முக்கியமான வரலாற்றுக் காரணியாகும்.

### பொருளாதாரக் காரணிகள் (Economics Factors):

கல்விக்கூடங்கள், வேலைவாய்ப்புகள், உற்பத்தித் தொழிற்சாலைகள், ஆரம்ப வசதிகள், வியாபாரமட, வணிகம் மற்றும் பிற வசதிகளும் ஓரிடத்தின் மக்கள் தொகைப் பரவுவதற்கு காரணமாகின்றன.

உலக மக்கள்தொகை தினம் ஒவ்வொரு ஆண்டும் ஜீலை 11 ஆம் நாள் கொண்டாடப்படுகிறது. இதன் மூலம் உலக மக்கள் தொகை பிரச்சனைகள் பற்றிய ஒரு விழிப்புணர்வு ஏற்படுத்தப்பட்டு வருகிறது. ஐக்கிய நாடுகளின் வளர்ச்சி திட்ட அமைப்பு இதை 1989 ஆம் ஆண்டு முதல் கொண்டாடி வருகிறது.

### மக்களடர்த்தி (Density of Population):

ஒரு சதுர கி.மீ நிலப்பரப்பில் வாழும் மக்களின் எண்ணிக்கையை மக்களடர்த்தி என்கிறோம். மிகப்பரந்த நிலப்பரப்பில், குறைந்த எண்ணிக்கையில் மக்கள் இருந்தால், அதை குறைந்த மக்களடர்த்தி என்றும் குறைந்த நிலப்பரப்பில் அதிக எண்ணிக்கையில் மக்கள் வசித்தால் அதிக மக்களடர்த்தி என்றும் அழைக்கிறோம். அதாவது,

$$\text{மக்களடர்த்தி} = \frac{\text{மொத்த மக்கள் தொகை}}{\text{மொத்த நிலப்பரப்பு}}$$

உலக மக்கள் அடர்த்தியை மூன்று பெரும் பிரிவுகளாகப் பிரிக்கலாம். அவை,

- அதிக மக்களடர்த்திப் பகுதிகள்: ஒரு சதுர கிலோ மீட்டர் நிலப்பரப்பில் 50 க்கும் மேற்பட்ட மக்கள் வாழ்வதை அதிக மக்கள் அடர்த்திப் பகுதி என்கிறோம். (எ.கா)

கிழக்கு ஆசியா, தெற்கு ஆசியா, வடமேற்கு ஐரோப்பா மற்றும் வடஅமெரிக்காவின் கிழக்குப் பகுதி.

- மிதமான மக்களடர்த்திப் பகுதிகள்: ஒரு சதுர கிலோ மீட்டர் நிலப்பரப்பில் 10ல் இருந்து 50 பேர் வரை வசிப்பதை மிதமான மக்களடர்த்திப் பகுதி என்கிறோம். (எ.கா) மிதவெப்ப மண்டலப் பகுதியில் உள்ள அங்கோலா, காங்கோ, நைஜீரியா மற்றும் ஆப்பிரிக்காவிலுள்ள சாம்பியா.
- குறைந்த மக்களடர்த்தி கொண்ட பகுதிகள்: ஒரு சதுர கிலோ மீட்டர் நிலப்பரப்பில் 10க்கும் குறைவான மக்கள் வாழ்வதைக் குறைந்த மக்கள் அடர்த்திப் பகுதி என்கிறோம். (எ.கா) மத்திய ஆப்பிரிக்கா, மேற்கு ஆஸ்திரேலியா, வடக்கு ரஷ்யா மற்றும் கனடா.

அதிக மக்கள்தொகை மற்றும் குறைந்த மக்கள் தொகை:  
அதிக மக்கள்தொகை என்பது, ஒரு நாட்டில் மக்களின் எண்ணிக்கையைவிட வளங்களின் அளவு குறைவாக இருப்பதாகும். மாறாக, குறைந்த எண்ணிக்கையிலான மக்கள்தொகையும் அதிக அளவிலான வளமும் இருந்தால் அதனைக் குறைந்த மக்கள் தொகை என்கிறோம்.

கி.பி. (பொ.ஆ) 1952 இல் இந்திய அரசின் அதிகார பூர்வமான மக்கள்தொகை கொள்கை நடைமுறைப்படுத்தப்பட்டது. இது போன்றதொரு கொள்கையை முதன் முதலில் அறிவித்த நாடு இந்தியா ஆகும். பல்வேறு வகையான குடும்பக்கட்டுப்பாட்டுத் திட்டங்களை நடைமுறைப்படுத்தியதன் மூலம் மக்கள் தொகை வளர்ச்சி கட்டுப்படுத்தப்படுகிறது.

### மனித குடியிருப்புகள்:

மக்கள் தற்காலிகமாகவோ நிரந்தரமாகவோ ஓரிடத்தில் தங்கி வேலை செய்து ஒரு ஒழுங்குபடுத்தப்பட்ட வாழ்க்கையை வாழ்வதை குடியிருப்பு என்கிறோம். இது ஒரு பெருநகரமாகவோ, நகரமாகவோ, கிராமமாகவோ அல்லது தொகுப்பு கட்டிடங்களாகவோ இருக்கலாம். ஆதிகாலத்தில் மனிதன் மரக்கிளைகளையும் குகைகளையும், குழிகளையும் பாறை இடுக்குகளையும் தனது வாழ்விடமாகக் கொண்டு வாழ்ந்தான். நாளடைவில் விலங்குகளைப் பழக்கும் கலையையும் உணவு பயிர்செய்யும் முறையையும் கற்றான். இந்த வேளாண் பரிணாம வளர்ச்சி நைல், சிந்து, ஹவாங்கோ மற்றும் யூப்ரட்டிஸ் - டைக்ரீஸ் ஆற்றுப்படுகைகளில் ஏற்பட்டது. மனிதன் குடிசைகள் மற்றும் மண்வீடுகளைக் கட்டினான். நாளடைவில் குடியிருப்புகள் உருவாகின. குடியிருப்புகள் என்பவை வீடுகளின் தொகுப்பு, கோவில்கள் மற்றும் இடுகாடுகளை உள்ளடக்கியதாகும். பின்பு சிறிய குடியிருப்புகள் கிராமங்களாக வளர்ச்சிப் பெற்றன. பல கிராமங்கள் இணைந்து நகரமாகவும். பல பெரிய நகரங்கள் சேர்ந்து மாநகரமாகவும் உருவானது. ஆகவே குடியிருப்புகள் பல்வேறு வடிவங்களையும் அளவையும் அமைவிடத்தையும் கொண்டு உருவாகின.

### குடியிருப்புகளின் வகைகள்:

குடியிருப்புகள் அங்கு நடைபெறும் பணிகளின் அடிப்படையில் கிராமம் என்றும் நகரம் என்றும் வகைப்படுத்தப்பட்டுள்ளன.

## கிராமக் குடியிருப்புகள் (Rural Settlements):

முதன்மை தொழில்களான வேளாண்ம, வனத்தொழில், கனிமத்தொழில் மற்றும் மீன்பிடித்தல் போன்றவற்றை மேற்கொண்டிருக்கும் குடியிருப்புகள் கிராமக் குடியிருப்புகள் எனப்படுகின்றன. உலகின் பெரும்பாலான குடியிருப்புகள் கிராமக் குடியிருப்புகள் ஆகும். அவை நிலைத்த, நிரந்தரக் குடியிருப்புகளாகும். கிராமக் குடியிருப்புகளின் தனித்தன்மை அதைசுற்றி இருக்கும் பரந்த பசுமையும் மாசற்ற சுற்றுப்புறச்சூழலும் ஆகும்.

### கிராமக்குடியிருப்பு வகைகள்

#### செவ்வக வடிவக் குடியிருப்புகள் (Rectangular Patterns):

சமவெளிப் பகுதிகளிலும், பள்ளத்தாக்குப் பகுதிகளிலும் காணப்படும் குடியிருப்புகள் செவ்வக வடிவக் குடியிருப்புகளாகும். இங்குச் சாலைகள் செவ்வக வடிவில் காணப்படுவதோடு ஒன்றையொன்று செங்கோணங்களில் வெட்டிச் செல்லும்.

#### நேர்க்கோட்டுக் குடியிருப்புகள் (Linear Patterns):

இவ்வகையான குடியிருப்புகள் சாலை, தொடர்வண்டிப் பாதை, ஆற்றங்கரை மற்றும் அணைகட்டு ஓரங்களில் காணப்படுகின்றன.

வட்டவடிவக் குடியிருப்பு அல்லது அரைவட்ட வடிவ குடியிருப்புகள் (Circular or Semicircular Patterns) இவ்வகையான குடியிருப்புகள் ஏரிகள், குளங்கள் மற்றும் கடற்கரை பகுதிகளைச் சுற்றி வட்டமாகவோ அல்லது அரை வட்டமாகவோ காணப்படுகின்றன.

#### நட்சத்திர வடிவக் குடியிருப்புகள் (Star like Patterns):

நட்சத்திர வடிவ குடியிருப்புகள் கப்பியிடப்பட்ட அல்லது கப்பியி டப்படாத சாலை சந்திப்புகளின் ஓரங்களில் காணப்படுகின்றன. இவை நட்சத்திர வடிவத்தில் எல்லாத் திசைகளிலும் பரவிக் காணப்படும்.

#### முக்கோண வடிவக் குடியிருப்புகள் (Triangular Patterns)

ஆறுகள் ஒன்றாக சேரும் இடங்களில் காணப்படும் குடியிருப்புகள் முக்கோண வடிவக் குடியிருப்புகளாகும்.

#### T வடிவ, Y வடிவ, சிலுவை வடிவ (அ) குறுக்கு வடிவக் குடியிருப்புகள் (T-Shaped, Y - Shaped, Cross - Shaped or Cruciform Settlements)

T வடிவ குடியிருப்புகள் மூன்று சாலைகள் சந்திக்கும் இடங்களில் வளர்ச்சியடையும். Y வடிவக் குடியிருப்புகள் இரண்டு சாலைகள் மூன்றாவது சாலையுடன் சேரும் இடங்களில் காணப்படுகிறது. குறுக்கு வடிவக் குடியிருப்புகள் நான்கு சாலைகள் சந்திக்கும் இடங்களில் காணப்படுகின்றன.

### முலக்கரு வடிவக் குடியிருப்புகள் (Nebular Patterns):

இங்குச் சாலைகள் வட்ட வடிவமாகவும் ஒரு மையத்தில் முடிவடையக் கூடியதாகவும் இருக்கும். கிராமத்தின் குடியிருப்புகள் செல்வந்தரின் குடியிருப்பைச் சுற்றியோ அல்லது மசூதி, கோவில், தேவாலயங்களைச் சுற்றியோ அமைந்திருக்கும்.

### நகரக் குடியிருப்புகள் (Urban Settlements):

நகர்ப்புறம் என்ற சொல் நகரங்கள் மற்றும் பெருநகரங்களோடு தொடர்புடையது. நகர்ப்புறங்களில் குடியிருப்புகள் நெருக்கமாகவும் அதிக மக்கள் தொகையுடனும் காணப்படும். இது நகர்ப்புறத்தின் முக்கிய அம்சமாகும். நகரமயமாதலுக்கு முக்கிய காரணிகளாவன, வேலை வாய்ப்பு வசதிகள், வியாபாரம் செய்வதற்கான ஆரோக்கியமான சூழல், கல்வி வசதி மற்றும் போக்குவரத்து போன்றவை.

### நகரக்குடியிருப்புகளின் வகைப்பாடுகள் (Classification of Urban Settlements):

நகரப்பகுதிகள், அதன் பரப்பு, கிடைக்கும் சேவைகள் மற்றும் நடைபெறும் செயல்கள் ஆகியவற்றின் அடிப்படையில் நகரம், பெருநகரம், மாநகரம், மீப்பெருநகரம் நகரங்களின் தொகுதி என வகைப்படுத்தப்பட்டுள்ளன.

### நகரம் (Town):

நகரம் பொதுவாகக் கிராமத்தைவிடப் பெரியதாகவும், பெருநகரத்தைவிடச் சிறியதாகவும் இருக்கும். இது ஒரு இலட்சத்திற்கும் குறைவான மக்கள் தொகையைக் கொண்டிருக்கும். (எ.கா) சென்னைக்கு அருகில் உள்ள அரக்கோணம்.

**பெருநகரம் (City):** பெருநகரங்கள் நகரங்களை விடப் பெரியதாகவும் மிக அதிகப் பொருளாதார நடவடிக்கைகளைக் கொண்டதாகவும் இருக்கும். இது ஒரு லட்சத்திற்கும் அதிகமான மக்கள் தொகையைக் கொண்டிருக்கும். (எ.கா) கும்பகோணம்.

### மாநகரம் (Metropolitan City):

மாநகரம் பத்து லட்சத்திலிருந்து ஐம்பது இலட்சம் வரையிலான மக்கள் தொகையைக் கொண்டிருக்கும். (எ.கா) மதுரை மாநகரம்.

**மீப்பெருநகரம் (Mega City):** மீப்பெருநகரம் லட்சத்திலிருந்து ஐம்பது இலட்சத்திற்கும் அதிகமான மக்கள் தொகையைக் கொண்டிருக்கும். (எ.கா) சென்னை பெருநகரம் (Greater Chennai)

நகரங்களின் தொகுதி (Conurbation) நகரங்களின் தொகுதி பல நகரங்களையும் பெருநகரங்களையும் பிற நகர்ப்புறப் பகுதிகளையும் கொண்டிருக்கும். (எ.கா) டெல்லி நகரத்தொகுதி. இரண்டு பெரிய நகரங்கள் ஒன்றுடன் ஒன்று இணைவதை குறிக்கும் உதா ஹைதராபாத்-செகந்திராபாத்.

டமாஸ்கஸ் உலகின் மிகப் பழமையான, மக்கள் தொடர்ந்து வாழ்ந்து வரும், ஒரு நகரமாகும். இங்கு 11,000 ஆண்டுகளுக்கு முன்பிருந்தே மக்கள் வாழ்ந்து வருகின்றனர்.

டோக்கியோ உலகிலேயே மிகப் பெரிய நகரமாகும். இது 38 மில்லியன் மக்கள் தொகையைக் கொண்டது.

கி.பி. (பொ.ஆ) 2016 ஆம் ஆண்டின் யுனஸ்கோவின் UNESCO-வின் மெர்சர் (Mercer) தகவலின்படி மக்கள் சிறந்த வாழ்க்கைத் தரத்தைப் பெற்று வாழ்ந்து வருவதில் வியன்னா முதலிடமும் சூரிச் இரண்டாம் இடமும் பெற்றுள்ளன.

## பொருளாதார நடவடிக்கைகள் (Economic Activities):

பொருளாதார நடவடிக்கை என்பது ஒரு பகுதியில் அனைத்து நிலைகளிலும் நடைபெறும் பொருள்களின் உற்பத்தி, பகிர்வு, நுகர்வு மற்றும் சேவைகளைக் குறிப்பதாகும்.

## பொருளாதார நடவடிக்கைகளின் வகைகள் (Types of Economic Activities): முதல்நிலைத் தொழில்கள் (Primary Activities):

முதல்நிலைத் தொழில் என்பது புவியிலிருந்து மூலப்பொருட்களை பெறும் தொழில் ஆகும். இதில் உணவு சேகரித்தல், வேட்டையாடுதல், மரம் வெட்டுதல், மீன் பிடித்தல், கால்நடைகளை மேய்த்தல், கனிமங்களை வெட்டி எடுத்தல் மற்றும் வேளாண்மை செய்தல் ஆகிய தொழில்கள் அடங்கும்.

## இரண்டாம் நிலைத் தொழில்கள் (Secondary Activities):

இரண்டாம் நிலைத் தொழிலில் மூலப்பொருள்கள் முடிவுற்ற பொருள்களாக மாற்றம் செய்யப்படுகின்றன. (எ.கா) இரும்பு எஃகு தொழிற்சாலைகள், வாகன உற்பத்தித் தொழிற்சாலைகள்

## மூன்றாம் நிலைத் தொழில்கள் (Tertiary Activities):

மூன்றாம் நிலைத்தொழிலில் பொருள்கள் உற்பத்தி செய்யப்படுவதில்லை. முறாக உற்பத்திச் செயலுக்கு துணை புரிகின்றன. (எ.கா) போக்குவரத்து, தகவல் தொடர்பு, வங்கிகள், மற்றும் சேமிப்புக் கிடங்கு வணிகம்.

## நான்காம் நிலைத் தொழில்கள் (Quaternary Activities):

ஆராய்ச்சி மற்றும் வளர்ச்சி, அறிவுசார் செயல்பாடுகளுடன் தொடர்புடைய பொருளாதார நடவடிக்கைகளை நான்காம் நிலைத்தொழில் என்கிறோம். (எ.கா) ஆலோசனை வழங்குதல், கல்வி மற்றும் வங்கி சார்ந்த சேவைகள்

## ஐந்தாம் நிலைத் தொழில்கள் (Quinary Activities):

ஐந்தாம் நிலைத் தொழில் என்பது உருவாக்குதல், மறுகட்டமைப்பு செய்தல், பயன்பாட்டில் உள்ள பழைய கருத்துகள் மற்றும் புதிய கருத்துக்கள் விவரணம் செய்வது உள்ளிட்ட செயல்பாடுகளை உள்ளடக்கியதாகும். இதில் சமூக அல்லது பொருளாதாரத்தில் உயர்மட்ட முடிவுகள் எடுப்பதும் உள்ளடங்கும். (எ.கா) வணிக அமைப்புகளின் தலைமை அதிகாரிகள், அறிவியல் அறிஞர்கள் மற்றும் அரசாங்கத்தின் கொள்கைகளில் முடிவு எடுப்பவர்கள்.

## சுற்றுச் சூழல் பிரச்சனைகள் (Environmental Issues):

உயிரினங்கள் வாழ்வதற்குத் துணைபுரியும் அடிப்படை அமைப்பு சுற்றுச் சூழலாகும். இது உயிரினங்களுக்கு காற்று, நீர், உணவு மற்றும் நிலம் ஆகியவற்றை அளிக்கிறது. ஆனால் மனிதனின் தீவிர தொழில்மயமாக்கலால் சுற்றுச்சூழல் பெரிதும் பாதிக்கப்படுகிறது. சில சுற்றுச் சூழல் பிரச்சனைகளைப் பற்றி நாம் அறிவோம்.

- காடுகளை அழித்தல் (Deforestation)
- காற்று, நிலம், நீர், ஒலி, ஒளி போன்றவை மாசடைதல் (pollution)
- நகரமயமாதல் (Urbanisation)
- நீர்ம விசையியல் முறிவு (Fracking)
- கழிவு அகற்றுதல் Waste disposal)

### காடுகளை அழித்தல் (Deforestation):

காடுகளை அழித்தல் என்பது மக்கள் தங்களின் பிற பயன்பாடுகளுக்காகக் காடுகளில் உள்ள மரங்களை நிரந்தரமாக வெட்டியெடுத்து நிலத்தைப் பதப்படுத்திப் பயன்படுத்துவதாகும்.

### காடுகளை அழிப்பதால் ஏற்படும் விளைவுகள் (Effects of Deforestation):

காடுகள் அழிக்கப்படுவதால் வெள்ளம் மற்றும் வறட்சி, மண் வளம் இழத்தல், காற்று மாசடைதல், உயிரினங்கள் அழித்தல், உலகம் வெப்பமயமாதல், பாலை வனங்கள் விரிவடைதல், நீர்வளம் குறைதல், பனி உருகுதல், கடல் மட்டம் உயருதல் மற்றும் ஓசோன் படலத்திலுள்ள ஓசோன் செறிவு குறைதல் போன்ற பலவிளைவுகள் ஏற்படுகின்றன.

உலகச் சுற்றுச்சூழல் வளர்ச்சிக்கான ஐக்கிய நாடுகளின் புவி உச்சி மாநாடு கி.பி. (பொ.ஆ) 1992 ஆம் ஆண்டு பிரேசில் நாட்டிலுள்ள ரியோ-டி-ஜெனிரோ நகரில் கூட்டப்பட்டது. இம் மாநாட்டில் கலந்து கொண்ட உறுப்பு நாடுகள் கரியமில வாயு, மீத்தேன் மற்றும் பசுமைக் குடில் வாயுக்கள் வெளியேறும் அளவைக் குறைத்து உலக வெப்பமயமாதலுக்குக் காரணமான அனைத்துக் காரணிகளையும் தவிர்க்க வேண்டுமென முடிவு செய்யப்பட்டது.

### காடுகளைப் பாதுகாத்தல் (Conservation of Forests):

1. மரம் வெட்டுதலை முறைப்படுத்துவதன் மூலம் காடுகளைப் பாதுகாக்க முடியும்.
2. தொடர் கண்காணிப்பு மூலமும் மனித நடமாட்டத்தைக் கட்டுப்படுத்துவதன் மூலமும் காட்டுத் தீ ஏற்படுவதைத் தவிர்த்து காடுகளைப் பாதுகாக்கலாம்.
3. வனவளங்களின் பயன்பாடு: நாம் உயிர் வாழ்வதற்குத் தேவையான காற்று முதல் பயன்படுத்தும் மரக் கட்டைகள் வரை அனைத்திற்கும் காடுகளைச் சார்ந்திருக்கின்றோம். இவை தவிர விலங்குகளின் வாழ்விடமாகவும் மனிதர்களின் வாழ்வாதாரமாகவும் காடுகள் உள்ளன. காடுகளிலிருந்து கிடைக்கும் பொருள்கள் நமது அன்றாட வாழ்விற்கு அவசியமாகும். இதனால் வன வளத்தை நாம் சரியான முறையில் பயன்படுத்த வேண்டும்.

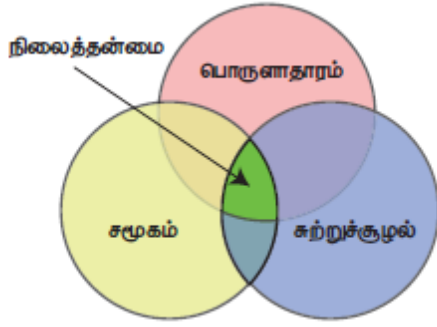
சமூகத்திற்கு வனப் பொருள்கள் மற்றும் அதன் பயன்களின் தேவை அதிகரித்துள்ளது. தேவையைப் பூர்த்தி செய்யும்போது காடுகளின் நலனையும் அதன் பன்முகத்தன்மையையும் பாதுகாக்க வேண்டியுள்ளது. இவ்வாறு சமநிலையைப் பாதுகாக்கக்கூடிய வகையில் வன மேலாண்மை இருந்தால்தான் அது நிலைப்படுத்தப்பட்ட வன மேலாண்மையாக இருக்கும்.

## வளம் குன்றா வளர்ச்சி (Sustainable Development):

கி.பி. (பொ.ஆ) 1987ம் ஆண்டு பிரண்டலேண்டு குழு வளம் குன்றா வளர்ச்சி என்ற சொல்லுக்கான விளக்கத்தை அளித்தது.

“வளம் குன்றா வளர்ச்சி என்பது எதிர்காலச் சந்ததியினரின் தேவைகளுக்கான வள இருப்பை உறுதி செய்வதோடு நிகழ்காலத் தேவையையும் பூர்த்தி செய்து கொள்வதாகும்”.

வளம் குன்றா வளர்ச்சியை அடைவதற்குப் பொருளாதார வளர்ச்சி, சமுதாயக் கூறுகள் மற்றும் சுற்றுச்சூழல் பாதுகாப்பு ஆகிய மூன்று முக்கியமான அடிப்படைக் காரணிகளை ஒன்றிணைப்பது அவசியமாகும். இந்தக் கூறுகள் ஒன்றுடன் ஒன்று தொடர்புடையவை. அதன்மூலம் தனிமனிதன் மற்றும் சமூகத்தின் வளர்ச்சியை உறுதி செய்ய முடியும். உண்மையான வளம் குன்றா வளர்ச்சியை அடைய வேண்டுமென்றால் நாம் சமூக, பொருளாதார மற்றும் சுற்றுச்சூழல் காரணிகளுக்குச் சம அளவு முக்கியத்துவம் அளிப்பது அவசியமாகும்.



## வளம் குன்றாச் சமூக வளர்ச்சி (Social Sustainability):

ஒரு திறன் வாய்ந்த குடும்பம், சமூகம், நிறுனம் மற்றும் நாடு சமூக நல்லிணக்கத்திற்காகவும் திறம்பட்ட வளர்ச்சிக்காகவும் வரையறுக்கப்பட்ட அளவில் சிறப்பாக இயங்குவதை வளம் குன்றா சமூக வளர்ச்சி என்று அழைக்கின்றோம். போர்கள் தொடர்ச்சியான ஏழ்மை பரந்துபட்டு காணப்படும் அநீதி மற்றும் குறைந்த கல்வி வீதம் ஆகியவை நிலைப்படுத்தப்படாத வளர்ச்சி கொண்ட சமூகத்திற்கான அடையாளமாகும். ஒரு அரசாங்கத்தின் சமநிலைத்திறன் என்பது அண்டை நாடுகளுடன் கொண்டுள்ள அமைதியான பரஸ்பர நல்லுறவிற்கும் அதேவேளையில் குடிமக்களின் தேவைகளைச் சுற்றுச்சூழல் பாதிக்காத வகையில் பூர்த்தி செய்து நிலைப்படுத்தப்பட்ட வளர்ச்சியை உருவாக்குவதாகும்.

## வளம் குன்றாப் பொருளாதார வளர்ச்சி (Economics Sustainability):

பூமியில் வாழும் மக்கள் தங்களுடைய தேவைக்கு அதிகமாக வளங்களைப் பயன்படுத்துகிறார்கள்.

- சிறந்த பொது விநியோகத்திட்டத்தை அமல்படுத்துவதன் மூலம் வளம் குன்றாப் பொருளாதார வளர்ச்சியை அடையலாம்.
- வளம்குன்றாப் பொருளாதார வளர்ச்சி நல்ல ஆரோக்கியமான சுற்றுச்சூழல் சமநிலையையும் பொருளாதார வளர்ச்சியையும் உறுதி செய்கிறது.

## வளம்குன்றாச் சுற்றுச்சூழல் வளர்ச்சி (Environmental Sustainability)

வளம் குன்றாச் சுற்றுச்சூழல் வளர்ச்சி என்பது வரையறுக்கப்பட்ட சுற்றுச்சூழல் தரத்தின் அளவை உறுதி செய்தல் மற்றும் மனித இனத்திற்குத் தேவையான தரமான இயற்கை வளங்களைத் தொடர்ந்து அளிப்பதாகும். எப்போதெல்லாம் சுற்றுச்சூழலுக்கு ஏற்படும் இடர்ப்பாடுகளைத் தவிர்க்க முடியுமோ அப்போதெல்லாம் தவிர்த்துச் சுற்றுச்சூழலைப் பாதுகாக்க வேண்டும்.

- புவி சார்ந்த பகுதிகளுக்கு சுற்றுலா அழைத்து செல்லுதல்
- புவியைப் பற்றிய புத்தகங்கள் வாசித்தல்
- புவியைப் பற்றி அறிந்து கொள்வதற்குப் புத்தகங்கள் மாணவர்களுக்குப் பெரிதும் துணை புரியும்.
- கழிவு பொருட்களிலிருந்து மறுசுழற்சி மூலம் புதிய பொருட்களை செய்ய சொல்லுதல்

### வளம் குன்றா நிலை அவசியமானது. ஏன்?

இயற்கையான வளங்களையும், மனிதனால் உருவாக்கப்பட்ட வளங்களையும் தொடர்ந்து தேவைக்கதிகமாகப் பயன்படுத்தினால் எதிர்காலச் சந்ததிகளுக்குக் கிடைக்காமல் தீர்ந்துவிடும். நமது புவியையும் அதன் வளங்களையும் நம் மக்களையும் பாதுகாத்து அவற்றை எதிர்காலச் சந்ததியினருக்கு வளம் குன்றா நிலையில் அளிக்க வேண்டும். வளங்களைப் பாதுகாத்தல் மூலமும் விழிப்புணர்வை ஏற்படுத்துதல் மூலமும் வளம் குன்றா நிலையை அடைய முடியும். எப்போது நாம் வளம் குன்றா வளர்ச்சி என்ற வார்த்தையைப் பயன்படுத்துகின்றோமோ அப்போதே அதன் உண்மை நிலையைப் புரிந்து கொண்டு சுற்றுச்சூழலைப் பாதுகாத்து எதிர்காலச் சந்ததிகளுக்கு வழங்கக் கடமைப்பட்டுள்ளோம்.

மாணவர்களிடையே வளம் குன்றா நிலையின் வளர்ச்சி பற்றிய மதிப்பினை வளர்க்க எவ்வாறு உதவுவாய்.

#### வாழ்க்கை முறை:

நீர் தேர்ந்தெடுக்கும் வாழ்க்கை முறையை உன்னால் மாற்றிக்கொள்ள முடியும்.

#### மறுசுழற்சி:

உன்னைச் சுற்றியுள்ள பொருள்களைப் பற்றி நீ உணர்ந்திருத்தல் வேண்டும். ஒரு பொருளைப் பயன்படுத்தும் போது அதை மறுசுழற்சி ∴ மறுபயன்பாடு செய்ய இயலுமா என்பதைக் கவனித்தில் கொள்.



## 1. மக்கள் தொகை புவியியல்

### அறிமுகம்:

உலகில் ஒவ்வொரு நாளும் 3,60,000 பேர் பிறக்கிறார்கள் என்பது உங்களுக்கு தெரியுமா? உலகில் ஒரு நொடிக்கு நான்கு குழந்தைகள் பிறக்கின்றன. 'மனித இனம்' தொடர்ந்து வாழவேண்டுமென்றால் புதிய கோளைக் கண்டுபிடித்து 100 வருடத்திங்குள் குடியேறவேண்டும்' என பேராசிரியர் ஸ்டீபன் ஹாக்கிங்ஸ் கூறுகிறார் என்பதை பிபிசி உறுதி செய்தது.

காலநிலை மாற்றம், கடந்தகாலத்தில் குறுங்கோள்களின் தாக்குதல், தொற்று நோய்கள் மற்றும் மக்கள்தொகை அதிகரிப்பு போன்றவற்றால் நமது கோள் நிலையற்றதாக மாறிவருகிறது என தொடர்ந்து செய்தி வெளிவருகிறது.

மனித இனம் சுற்றுப்புறச் சூழலின் ஒரு முக்கிய பகுதியாக விளங்குகிறது. இதன் பரிணாமம் இரண்டு மில்லியன் வருடங்களுக்கு முன்பு தான் தோன்றியதால் அனேகமாக புவியை ஆக்கிரமித்த சமீபத்திய ஒன்றாகும். மக்கள்தொகைப் பரவல் மற்றும் வளர்ச்சி இயற்கைச் சூழலால் தூண்டப்பட்டாலும் மனித இனம் இயற்கை சூழலை மாற்றியமைக்கவும் வல்லமைப் பெற்றதாகும். மக்களியல் (Demography) என்பது மக்கள்தொகைப்பற்றி விளக்கும் ஒரு புள்ளிவிவரப் படிப்பாகும். மக்கள்தொகையின் அளவு, அமைப்பு மற்றும் பரவல் பற்றியும் பிறப்பு, இடம் பெயர்வு, முதுமை மற்றும் இறப்பு இறப்பு சார்ந்த காலம் மற்றும் அமைவிட மாற்றத்தைப் பற்றியும் இது விளங்குகிறது. மக்கள்தொகை வெடிப்பு என்பது இன்று நாம் எதிர்கொள்ளும் மிகப்பெரிய சவாலாகும்.

### உலக மக்கள்தொகைப் பரவல்:

மக்கள் பல்லாயிரம் ஆண்டுகளாக புவியில் வசித்து வருகிறார்கள் ஆனால் கடந்தகாலத்தில் மக்களின் எண்ணிக்கை நீண்டகாலத்தில் குறைவாகவே இருந்து. கடந்த சில நூறு வருடங்களில் தான் மக்கள் தொகை ஆபத்தான நிலைக்கு அதிகரித்திருக்கிறது. கண்டங்களில் மக்கள் தொகைப் பரவல் சீராற்று காணப்படுகிறது. சிறியப் பகுதிகள் அதிக மக்கள் தொகையையும் அதிக எண்ணிக்கையிலான மக்கள் தொகை பரவல் மற்றும் அடர்த்தியைப் பாதிக்கின்றன.

### மக்கள்தொகைப் பரவலைப் பாதிக்கும் காரணிகள்:

#### 1. நிலத்தோற்றம்:

மலைப்பாங்கானப் பகுதிகள் இருப்புக் பாதை மற்றும் நெடுஞ்சாலைகள் அமைப்பதற்கு ஏற்றதாக இருப்பதில்லை. வளரும் பருவம் குறுதியாக இருப்பதால் விவசாயம் செய்ய ஏற்றதாக இல்லை. நீண்ட குளிர்க்காலம் காணப்படுவதாலும் விவசாயம் செய்ய சாதகமான நிலம் இல்லாததாலும் இப்பகுதிகள் அதிகளவிலான குடியிருப்பிற்கு ஏற்றதாக இல்லை. எனவே மலைப்பாங்கான பகுதிகளில் குறைவான மக்களே வசிக்கின்றனர். மறுபுறம் இந்தியாவில் காணப்படும் கங்கா மற்றும் பிரமபுத்திரா, சீனாவில் உள்ள ஹவாங்கோ மற்றும் வடமேற்கு ஐரோப்பா மற்றும் அமெரிக்க ஐக்கிய நாடுகளில் அதிக அளவில் மக்கள் தொகைக் காணப்படுகிறது. வளமான சமநிலைகள், விவசாயம் செய்ய சாதகமான சூழ்நிலைகள், விவசாயம் செய்ய சாதகமான சூழ்நிலைகள், நீண்ட வளர்பருவம் மற்றும் குடியிருப்புகளுக்கு சாதகமான சூழ்நிலைகள் போன்றவை இதற்கான முக்கியக் காரணங்களாகும்.

## 2. அணுகக்கூடிய அமைவிடம்:

போக்குவரத்து நன்கு வளர்ச்சியடையாத பகுதிகள் குறைவான மக்கள் தொகையைக் கொண்டுள்ளன. ஆனால் நன்கு வளர்ச்சியடைந்த போக்குவரத்து கட்டமைப்புகள் மற்றும் சாலை, இருப்புப் பாதை மற்றும் வான்வழி போக்குவரத்து போன்றவற்றால் இணைக்கப்பட்டுள்ள பகுதிகள் அதிக மக்கள் தொகையைக் கொண்டுள்ளன.

கடந்த காலங்களில் நீர் மற்றும் போக்குவரத்து வசதியில்லாதத் தீவுகள் குடியிருப்பினரிக் காணப்பட்டன. மலைபாங்கானப் பகுதிகள் எளிதில் அணுகக்கூடிய நிலையில் இல்லாததால் குடியிருப்பினரி் காணப்படுகிறன.

## 3. நிறைவான நீர் அளிப்பு:

மக்கள் தொகைப் பரவல் ஒரு பகுதியில் காணப்படும் நீர் அளிப்பால் கட்டுபடுத்தப்படுகிறது. மனிதன் வாழ்வதற்கும் மேம்பாடு அடைவதற்கும் நீர் அளிப்பு இன்றியமையாதது. வறண்ட அல்லது தொடர் வறட்சியால் பாதிக்கப்படும் பகுதிகளை விட நீர் அளிப்பு நிறைந்த பகுதிகள் அதிக மக்கள் அடர்த்தியைக் கொண்டுள்ளன. அதிக நீர் அளிப்பைக் கொண்டுள்ள வட இந்திய சமவெளிகள் அதிக மக்களடர்த்தியைக் கொண்டுள்ள வேளையில் வறட்சியால் பாதிக்கப்படும் சகார குறைவான மக்கள் தொகையைக் கொண்டுள்ளது.

## 4. மண்:

உலகில் உள்ள ஆற்றுப் பள்ளதாக்குளில் காணப்படும் வளமான வண்டல் மண் பகுதிகள் அடர்த்தியான மக்கள் குடியிருப்புகளைக் கொண்டுள்ளன. ஏனென்றால் இவை வேளாண் தொழிலை ஊக்குவிக்கின்றன. கிழக்கு மற்றும் தென்கிழக்கு ஆசியப் பகுதிகளில் அடர்த்தியான மக்கள் தொகை காணப்படுவதற்கு அங்கு காணப்படும் வளமான மண் தானட காரணமாகும். உதாரணமாக இந்தியாவில் உள்ள கங்கை பள்ளதாக்கு மற்றும் சீனாவில் உள்ள ஹவாங்கோ பள்ளதாக்கு போன்ற பகுதிகளில் அடர்த்தியான மக்கள் பகுதியான சகார குறைவான மக்கள் தொகையைக் கொண்டுள்ளது.

## 5. பொருளாதார மற்றும் அரசியல் காரணிகள்:

சாதகமற்ற பொருளாதார சூழ்நிலை, வேலையின்மை, மத சகிப்பு தன்மையில்லாமை, மோல்கள் மற்றும் போர் போன்றவை அதிக மக்கள் தொகையை ஊக்குவிப்பதில்லை.

## மக்கள் தொகைப் பரவல் வகைகள்:

ஒரு இடத்தின் மக்கள்தொகை தன்மையை படிப்பதற்கு மக்கள்தொகைப் பரவல் மற்றும் அடர்த்தியை ஆய்வு செய்வது ஒரு அடிப்படையாகும். மக்கள்தொகைப் பரவல் என்பது புவியரப்பின்மீது மக்கள் எவ்வாறு பரவிக் காணப்படுகிறார்கள் என்பதாகும். உலகில் பத்து மிக அதிக மக்கள்தொகைக் கொண்டு நாடுகள் சேர்த்து உலகின் 60 சதவீத மக்கள் தொகையைக் கொண்டுள்ளன.

## மக்கள் தொகை அடர்த்தி:

மக்கள்தொகையின் அறுதி எண்ணிக்கை ஒரு இடத்தின் நிலந்தோற்றம் மற்றும் வளங்களின் மீது எந்த தாக்கத்தையும் ஏற்படுத்துவதில்லை. ஒரு சதுர கி.மீ. நிலப் பரப்பில் வாழும் மக்களின் எண்ணிக்கையே மக்களடர்த்தியாகும்.

$$\text{மக்கள் அடர்த்தி} = \frac{\text{மொத்த மக்கள் தொகை}}{\text{நாட்டின் மொத்த பரப்பளவு}}$$

மொத்த மக்கள்தொகையை மெத்த நிலப்பரப்பால் வகுக்கும்போது மக்கள் அடர்த்தியை பெற முடியும். கணித அடர்த்தியை ஒப்பிடும்போது, நிலம்-மக்கள் விகிதாச்சாரத்தை கண்டறியும் ஒரு பண்பட்ட முறை உடலியில் அல்லது ஊட்டசத்து அடர்த்தி.

**உடலியல் அல்லது ஊட்டசத்து அடர்த்தி** என்பது மொத்த மக்கள்தொகைக்கும் மொத்த பயிரிடப்பட்ட பரப்பளவுக்கும் இடையேயான விகிதாச்சாரமாகும். உலகின் விலை நிலம் 13.3 சதவீதமாகும். உலகின் ஊட்டசத்துக்கு 325 பேர். இந்தியாவில் உள்ள மொத்த விளை நிலம் 48.83 சதவீதம் ஆகும். அதன் ஊட்டசத்து அடர்த்தி ஒரு சதுர கிலோமீட்டருக்கு 753 பேர். சிங்கப்பூரின் அடர்த்தி சதவீதம் ஒரு சதுர கிலோமீட்டருக்கு 44,0998 பேர். மக்கள் அடர்த்திப் பகுதிகளை கீழ்க்கண்டவாறு மூன்றாகப் பிரிக்கலாம்.

### 1. மிக அடர்த்தியான:

**மக்கள் தொகையைக் கொண்டபகுதிகள்:**

சாதகமான காலநிலையுடன் கூடிய வளமான சமவெளிகள், அதிக தொழில் வளர்ச்சியடைந்த மற்றும் நகர்புறப் பகுதிகள் மிக அடர்த்தியான மக்கள்தொகைப் பகுதிகள் ஆகும். நான்கு காணப்படுகின்றன. இங்கு மக்கள் அடர்த்தி சதுரகிலோமீட்டருக்கு 100 பேருக்கு மேல் உள்ளது. இப்பகுதிகள்:-

1. கிழக்கு ஆசியா: சீனா, ஜப்பான் மற்றும் தென் கொரியா.
2. தெற்காசியா: இந்தியா, பங்களாதேஷ் மற்றும் இலங்கை.
3. அமெரிக்க ஐக்கிய நாட்டின் வடகிழக்கு பகுதி.
4. மத்திய மற்றும் வடமேற்கு ஐரோப்பா.

நான்கு பகுதிகளில் முதல் இரண்டு பகுதிகள் அதாவது தெற்கு ஆசியா மற்றும் தென்கிழக்கு ஆசியா மிக அடர்த்தியான மக்கள் தொகையைக் கொண்டுள்ளது. இதற்கு காரணம் சாதகமான காலநிலை, வளமான மண் மற்றும் விவசாயத்திற்கு சாதகமாக உள்ள அதிக பரப்பளவிலான சமவெளிகள் போன்ற சூள்நிலைகளாகும். இந்தியா மற்றும் சீனாவில் உள்ள சமவெளிகள் மற்றும் ஆற்றுப் பள்ளதாக்குகள் மிக அடர்த்தியான மக்கள் தொகையைக் கொண்டுள்ளன. அமெரிக்க ஐக்கிய நாட்டின் வடகிழக்கு பகுதி மற்றும் மத்திய மற்றும் வடமேற்கு ஐரோப்பா மிக அடர்த்தியான காரணம் அதிக அளவில் தொழிற்சாலைகள் குழுமிக் காணப்படுவதாகும்.

### 2. மிதமான மக்கள்தொகை:

**அடர்த்தியைக்கொண்ட பகுதிகள்:**

மிதமான மக்கள்தொகை அடர்த்தி பகுதிகள் ஒரு சதுர கிலோமீட்டருக்கு 10 முதல் 80 பேரைக் கொண்டுள்ளன. அமெரிக்க ஐக்கிய நாட்டின் மத்தியப்பகுதிகள், அயன் மண்டல மேற்கு ஆப்பிரிக்கா, ரஷ்யாவின் மேற்கு பகுதி, கிழக்கு ஐரோப்பா, இந்தியாவின் தக்கான பீடபூமி, மெக்சிகோ பீடபூமியின் தெற்கு பகுதி, வடகிழக்கு பிரேசில் மற்றும் மத்திய சிலாப் போன்றவை இந்தப் பிரிவில் அடங்கும்.

இப்பகுதிகளில் நன்கு வளர்ச்சியடைந்த வேளாண் தொழில், சாதகமான காலநிலை, வளமான மண், மீன்பிடித் தொழில் போன்றவை காணப்படுகின்றன.

### 3. குறைவான மக்கள்தொகை: அடர்த்தியைக்கொண்ட பகுதிகள்

உலகின் பாதிப் பகுதிகள் ஒரு சதுர கிலோமீட்டருக்கு 10 பேருக்கு குறைவான மக்கள் அடர்த்தியைக் கொண்டுள்ளது. பெரிய பரப்பளவிலான சில பகுதிகள் முழுமையாக குழயிருப்பில்லாமல் காணப்படுகின்றன. முக்கியமான குறைவான மக்கள்தொகை அடர்த்திக் கொண்டப் பகுதிகளாவன.

1. தென் அமெரிக்காவின் அசோன் மற்றும் ஆப்பிரிக்காவின் காங்கோ காட்டுப்பகுதிகள்.
2. கனடா மற்றும் கிரீன்லாந்தின் ஆர்டிக் பகுதி மற்றும் துருவப் பகுதிகள்
3. உலகின் பெரிய பாலைவனங்களான சகாரா, கலகாரி, அரேபியா, ஆஸ்திரேலிய பாலைவனம், மேற்கு அமெரிக்க ஐக்கிய நாட்டின் பாலைவனப்பகுதிகள் மற்றும் இந்தியாவின் தார் பாலைவனம்.
4. எல்லா கண்டங்களில் காணப்படும் மலைப் பகுதிகள்.
5. அண்டார்டிகா:

ஒரு சதுர கிலோமீட்டருக்கு இரண்டு பேருடன் ஆஸ்திரேலியா உலகின் மிக குறைவான மக்கள் அடர்த்தி கொண்ட நாடுகளில் ஒன்றாக உள்ளது. ஆனால் ஆஸ்திரேலிய மக்கள் மிக உயர்ந்த வாழ்க்கைத் தரத்தைக் கொண்டுள்ளது. மக்கள் அடர்த்திக் குறைவாகக் காணப்படுவதற்கு.

காரணம்:

1. மோசமான மற்றும் பாதகமான சூழ்நிலை
2. தொழில்கள் இல்லாமை
3. சரியான போக்குவரத்து மற்றும் தகவல் தொடர்பு இல்லாமை
4. அரசின் திட்டம்.

### மக்கள்தொகை தொடர்பான கலைக்கொற்கள்:

1. **மக்கள்தொகை:** ஒரு குறிப்பிட்ட புவிப்பரப்பில் காணப்படும் ஒரே இனம் சார்ந்த தனி நபர்களின் குழு.
2. **மக்கள்:** ஒரு குறிப்பிட்ட நாட்டின், சமூகத்தின் உறுப்பினர்கள்.
3. **பிறப்பு விகிதம்:** ஒரு வருடத்தில் 1000 பேருக்கு பிறக்கும் குழந்தைகளின் எண்ணிக்கை.
4. **இறப்பு விகிதம்:** ஒரு வருடத்தில் 1000 பேருக்கு பிறந்த குழந்தைகளில் இறக்கும் குழந்தைகளின் எண்ணிக்கை.
5. **மொத்த இடப்பெயர்ச்சி விகிதம்:** மொத்த இடப்பெயர்ச்சி விகிதத்திற்கான சூத்திரம் மிகவும் எளிமையானது.

$$N = 1000 \times (I - E) / P$$

N = மொத்த இடப்பெயர்ச்சி விகிதம்

E = ஒரு நாட்டிலிருந்து வெளியேறும் மக்களின் எண்ணிக்கை

I = ஒரு நாட்டிற்குள் உட்புகும் மக்களின் எண்ணிக்கை

P = மதிப்பிடப்பட்ட மக்கள் தொகை

6. **கருவுறுதல் விகிதம்:** கருவுறுதல் விகிதம் என்பது ஒரு குறிப்பிட்ட இடத்தில் ணரு குறிப்பிட்ட நேரத்தில் அல்லது வருடத்தில் ஒரு பெண்ணுக்கு அல்லது 1000 பெண்களுக்கு அவர்களது வாழ்நாளில் பிறக்கும் குழந்தைகளின் எண்ணிக்கை ஆகும். உலகிலேயே நைஜரில்தான் மிக அதிக கருவுறுதல் விகிதம் (6.49) காணப்படுகிறது. சிங்கப்பூர் உலகிலேயே மிகக் குறைவான கருவுறுதல் விகிதத்தைக் (0.83) கொண்டுள்ளது. நாடுகளுக்கிடையே ஏன் இந்த வேறுபாடுகள் என நீங்கள் யூகிப்பீர்களா?
7. **சார்பு நிலை விகிதம்:** சார்ந்திருப்போரின் எண்ணிக்கையை பணிபுரிபவரின் அல்லது வருமானம் ஈட்டுவோரின் எண்ணிக்கையால் வகுக்க கிடைப்பது சார்பு நிலை விகிதம் ஆகும். இதை கணக்கீடு செய்யும்போது 15 வயதுக்கு உட்பட்டவர்களையும் 65 வயதுக்கு மேற்பட்டவரையும் சார்ந்திருக்க்போர் எனவும், 15-64 வயதுக்கு உட்பட்டவர்களை பணிபுரிவோர் எனவும் பிரிக்கலாம்.
8. **மக்கள்தொகை வளர்ச்சி விகிதம்:**  $= \text{CBR} - \text{CDR} + / -$  நிகர இடப்பெயர்சி விகிதம்/1000 தெற்கு சூடான் மிக அதிக மக்கள்தொகை வளர்ச்சிவிகிதத்தை (3.83%,2017) கொண்டுள்ளது.
9. **இயற்கை மக்கள் தொகை அதிகரிப்பு (RNI)**  
 $= \text{CBR} - \text{CDR}$  (இடப்பெயர்வு இல்லை)  
 $\text{CBR} > \text{CDR} = \uparrow$  மக்கள் தொகை  
 இயற்கை மக்கள் தொகை அதிகரிப்பு (RNI) சதவீதத்தில் காட்டப்படுகிறது. எடுத்துகாட்டாக,  $2\% = 2/100 = 20/1000$   
 இடப்பெயர்வு முக்கியமென்றால் மக்கள் தொகை வளர்ச்சி இயற்கை மக்கள் தொகை அதிகரிப்பு (RNI)க்கு சமமானது இல்லை.
10. **வயது வந்தோர் கல்வியறிவு சதவீதம்:** வயது வந்தோர் கல்வியறிவு குறியீடு என்பது ஒரு பகுதியில் அல்லது நாட்டில் எவ்வளவு வயது வந்தோர் படிக்கவும் எழுதவும் தெரிந்ாவர்கள் என தீர்மானிக்கும் ஒரு புள்ளிவிவர முறையாகும். ஆயட்காலம், கல்வி மற்றும் வாழ்க்கைத் தரம் போன்று வயது வந்தோர் கல்வியறிவு கதவீதமும் மனித வள மேம்பாடு குறியீட்டை அளக்கும் காரணிகளில் ஒன்றாகும். மிகவும் குறைவான வயது வந்தோர் கல்வியறிவு சதவீதம் (218.8%,2015) கொண்ட நாடு பர்க்கினோ பாசோ ஆகும். ஒரு நாட்டின் வாழ்க்கை தரத்தை கல்வியறிவு சதவீதம் எவ்வாறு பாதிக்கிறது?
11. **ஆயுள் எதிர்பார்ப்பு சமவீதம்:** ஆயுள் எதிர்பார்ப்பு சதவீதம் என்பது இறப்பு விகிதம் ஒவ்வொரு வயதிலும் மாறாமல் இருக்கும் நிலையில் ஒரு நாட்டில் பிறந்த நபர் எவ்வளவு வருடங்கள் வாழ்வார் என்பதாகும். ஆயுள் எதிர்பார்ப்பு சதவீதம் ஆண் பெண் என இருபாலருக்கும் தனித்தனியாகவும் ஒன்றாகவும் காட்டப்படுகிறது. சரியாக 2015 வருட புள்ளிவிவரத்தின் அடிப்படையில், நீண்ட ஆயட்காலம் கொண்ட நாடு மொனாக்கோ (89.52 வருடங்கள்) ஆகும். மிக குறைவான ஆயுட்காலம் கொண்ட நாடு (Chad) சாட் (49.81 வருடங்கள்) ஆகும்.

## உலக மக்கள் தொகை வளர்ச்சி:

சுமார் 8,000 to 12,000 வருடங்களுக்கு முன்பு வேளாண்மையை அறிமுகம் செய்த பின்பு மக்கள் தொகையின் அளவு குறைவாக அதாவது தோராயமாக 8 மில்லியனாக இருந்தது. பதினாறு மற்றும் பதினேழாம் நூற்றாண்டில் வளர்ந்து விரிவடைந்த உலக வர்த்தகம் தான் அதிவேக மக்கள்தொகை வளர்ச்சிக்கு வித்திட்டது. ஏறக்குறைய 1750ல் தொழிற்புரட்சி ஏற்பட்டபோது உலக மக்கள் தொகையானது 550 மில்லியனாக இருந்தது. தொழிற்புரட்சிக்கு பிறகு பதினெட்டாம் நூற்றாண்டில் உலக மக்கள் தொகை திடீரென அதிகரித்தது. தொழில் நுட்ப மேம்பாட்டில் ஏற்பட்ட சாதனை இறப்பு விகிதத்தைக் குறைக்க உதவியது மற்றும் இது விரைவான மக்கள்தொகை வளர்ச்சிக்கு வழிவகுத்தது.

ஐக்கிய நாடுகள் சபையின் அறிக்கையின் படி, தற்போதைய உலக மக்கள் தொகையான 7.6 பில்லியன் மக்கள்தொகை 2030ல் 8.6 பில்லியனாகவும் 2050ல் 9.7பில்லியனாகவும் 2100ல் 11.2 பில்லியனாகவும் உயரும் என எதிர்பார்க்கப்படுகிறது. ஐக்கிய நாடுகள் சபையின் பொருளாதாரம் மற்றும் சமூக அலுவல் துறையின் அறிக்கையின் படி, தற்போதைய அதாவது பிப் 2019ல் உலக மக்கள் தொகையானது 7,685,036,620 ஆகும்.

சீனாவும் (1.4 பில்லியன் மக்கள்) இந்தியாவும் (1.3 பில்லியன் மக்கள்) இரண்டு அதிக மக்கள்தொகைக் கொண்டநாடுகளாக இருக்கின்றன. முறையே 19 மற்றும் 18 சதவீதத்தைக் கொண்டுள்ளன. இன்னும் ஏழு வருடங்களில் அல்லது தோராயமாக 2024ல் மக்கள்தொகையில் இந்தியா சீனாவை மிஞ்சிவிடும் என எதிர்பார்க்கப்படுகிறது.

உலகளவில் பத்து அதிக மக்கள்தொகைக் கொண்ட நாடுகளில் நைஜீரியா மிகவும் அதிவேகமாக உலகின் ஏழாவது அதிக மக்கள்தொகைக் கொண்ட நாடான இது தற்போது மூன்றாவது பெரிய மக்கள்தொகைக் கொண்ட நாடாகும் என கணிக்கப்படுகிறது.

உலக அளவிலான மக்கள்தொகை அதிகரிப்பு மிகக் குறைவான எண்ணிக்கையிலான நாடுகளால் ஏற்படுகிறது. 2017ஆம் ஆண்டு முதல் 2050 வலையிலான காலகட்டத்தில் உலக மக்கள் தொகையில் பாதி பேர் இந்தியா, காங்கோ, பாகிஸ்தான், எத்தியோப்பியா, தான்சானியா, அமெரிக்க ஐக்கிய நாடுகள் உகாண்டா மற்றும் இந்தோனேசியா போன்ற ஒன்பது நாடுகளில் மட்டும் பரவிக் காணப்படுவர்.

47 மிகக் குறைவாக வளர்ச்சியடைந்த நாடுகளைக் கொண்ட குழு தொடர்ந்து அதிக அளவு கருவறுதல் விகிதத்தை பெண்ணிற்கு 4.3 குழந்தைகளைக் கொண்டிருந்தன. அதன் விளைவாக, இந்த நாடுகளின் மக்கள் தொகை ஒரு வருடத்திற்கு 2.4 சதவீதம் என்ற நிலையில் வேகமாக வளர்ச்சியைக் கொண்டுள்ளன.

வரும் பத்தாண்டுகளில் இந்ந மக்கள் தொகை வளர்ச்சி குறையும் என எதிர்பார்க்கப்பட்டாலும் 2017ல் ஒரு பில்லியன் ஆக உள்ள வளர்ச்சிக் குறைந்த நாடுகளின் மொத்த மக்கள் தொகையானது 2017க்கும் 2030க்கும் இடைப்பட்ட காலத்தில் 33 சதவீதமாக உயரும் என கணிக்கப்படுகிறது. உலக மக்கள் தொகை 2050ல் 9.7 பில்லியன் ஐ அடையும். அதைப்போலவே ஆப்பிரிக்காவின் மக்கள் தொகை வளர்ச்சி வீதம் தொடர்ந்து அதிகித்துக் கொண்டிருக்கிறது. 2017க்கும் 2050க்கும் இடைப்பட்ட காலத்திலும் 26 ஆப்பிரிக்க நாடுகளின் மக்கள் தொகை வளர்ச்சி இப்போதைய அளவைவிட இரண்டு மடங்காகும் என கணக்கிடப்பட்டுள்ளது.

ஏழ்மையான நாடுகளில் காணப்படும் உலக மக்கள் தொகை வளர்ச்சி அடர்த்தியானது 2030 பேணத் தகுந்த மேம்பாடு கோரிக்கையை அரசுகள் நிறைவேற்றுவதில் சவாலாக உள்ளது. ஏழ்மை மற்றும் பசியை அகற்றுவதையும், உடல்நலம் மற்றும் மேம்படுத்தவும், பாலின சமத்துவத்தை நிலைநிறுத்தவும் மற்றும் பெண்களின் மேம்பாட்டை உறுதி செய்யவும் பேணத் தகுந்த மேம்பாடு நாடுகிறது.

உலக மக்கள் தொகை தற்போது 1.09 சதவீதத்தில் வளர்ந்துகொண்டிருக்கிறது (2017ல் 1.12% மற்றும் 2016ல் 1.14% ஆக இருந்ததிலிருந்து குறைந்து) இது 2023ல் 1 சதவீதமாகவும், 2052ல் 05.சதவீதத்திற்கும் குறைவாகவும் மற்றும் 2076ல் 0.25 சதவீதத்திற்கும் குறைவாகவும் மற்றும் 2076ல் 0.25 சதவீதத்தை அடையும் என எதிர்பார்க்கப்படுகிறது. இது 2100ல் 0.09 சதவீதமாக மட்டுமே இருக்கவேண்டும் அல்லது மொத்த மக்கள் தொகையான 11.2 மில்லியன் உடன் கூடுதலாக 10 மில்லியன் மக்கள் தொகை சேர்க்கப்படலாம். ஆகவே, உலக மக்கள் தொகை இருபத்தி ஒன்றாம் நூற்றாண்டில் தொடர்ந்து அதிகரிக்கும்.

### மக்கள்தொகை இரட்டிப்புக் காலம்:

மக்கள்தொகை இரட்டிப்புக் காலம் என்பது ஒரு நாட்டின் மக்கள்தொகை அதன் அளவில் அல்லது நிலையான வளர்ச்சியில் இரட்டிப்பாக எடுத்துக் கொள்ளும் கால அளவாகும். விதி எண் 70ஐ பயன்படுத்தி அதிவேக வளர்ச்சியில் உள்ள ஒரு நாட்டின் மக்கள்தொகை இரட்டிப்பைக் கணக்கிடலாம். ஏனென்றால் ஒரு நாட்டின் மக்கள் தொகை வளர்ச்சி ஒரு சதவீதம் என்றால் அதன் மக்கள் தொகை 70 வருடங்களில் இரட்டிப்பாகும். இவ்வாறு எண் 70ஐ மக்கள் வளர்ச்சி வீதத்தால் வகுக்க மக்கள் தொகை வளர்ச்சி இரட்டிப்புக் காலத்தைப் பெறலாம். உதாரணமாக, மக்கள் தொகை வளர்ச்சி விகிதம் 2.08 என்றால் எண் 70ஐ 2.08 ஆல் வகுக்க மக்கள் தொகை வளர்ச்சி இரட்டிப்புக் காலம் 33.6 வருடங்கள் என்பதை கண்டறியலாம்.

உலகமக்கள் தொகை 1959 (3 பில்லியன்) முதல் 1999 வரையிலான (6 பில்லியன்) 40 ஆண்டுகளில் இரட்டிப்பாகியிருக்கிறது. இது 50 சதவீதமாக அதாவது 2037ல் 9 பில்லியன் ஆக அதிகரிக்க அடுத்த 40 ஆண்டுகள் ஆகும்.

உலக மக்கள்தொகை 2055ல் 10 பில்லியன் ஆகவும் 2088ல் 11 பில்லியன் ஆகவும் உயரும் என சமீபத்திய உலக மக்கள் தொகை கணிப்புக் குறிப்பிடுகிறது.

### உலக மக்கள் தொகை மைல்கற்கள்:

ஐநா சபையின் கூற்றுப் படி 1999ஆம் ஆண்டு அக்டோபர் 12 ஆம் நாள் உலக மக்கள் தொகை 6 பில்லியன் ஐ அடைந்தது. (அக்டோபர் 12 ஆம் நாள் 6 பில்லியன் நாள் என கொண்டாடப்படுகிறது). உலக மக்கள் தொகை அக்டோபர் 31, 2011ல் பில்லியன் ஐ அடைந்தது. ஐநா சபையின் கூற்றுப் படி ஜூலை, 2018ல் தற்போதைய உலக மக்கள் தொகையானது 7.6பில்லியன் ஆகும். உலக மக்கள் தொகை 2023ல் 8 பில்லியன் ஆகவும் 2056ல் 10 பில்லியன் ஆகவும் உயரும் என ஐநா சபை கணிக்கிறது.

### மக்கள் தொகை வளர்ச்சியின் அடிப்படையிலான வட்டார அளவிலான பகுதிகள்:

மக்கள் தொகை வளர்ச்சியின் அடிப்படையில் உலகை மூன்று பகுதிகளாக பிரிக்கலாம். அவை:

### 1. குறைவான மக்கள்தொகை வளர்ச்சிப் பகுதிகள்:

அமெரிக்க ஐக்கிய நாடுகள், கனடா, ஜப்பான், ஆஸ்திரேலியா, நியூசிலாந்து மற்றும் மேற்கு ஐரோப்பிய நாடுகள் போன்ற வளர்ந்த நாடுகள் குறைவான மக்கள்தொகை வளர்ச்சிப் பகுதிகள் ஆகும். குறைவான பிறப்பு விகிதம் மற்றும் இறப்பு விகிதமே இதற்கு காரணமாகும்.

### 2. மிதமான மக்கள்தொகை வளர்ச்சிப் பகுதிகள்:

பாகிஸ்தான், பிரேசில், பொலிவியா, மங்கோலியா, இந்தோசியா, மற்றும் தென் அமெரிக்க மற்றும் தென் அமெரிக்க நாடுகள் போன்ற வளரும் நாடுகள் இதில் உட்படுகின்றன. இங்கு மக்கள் தொகை வளர்ச்சி விகிதம் இரண்டு சதவீதமாகும்.

### 3. அதிக மக்கள்தொகை வளர்ச்சிப் பகுதிகள்:

ஆப்கானிஸ்தான் மெக்சிகோ, ஈரான், கொலம்பியா, வெனிசுலா, பெரு, லிபியா, அல்ஜீரியா, சூடான், கென்யா, மற்றும் குவைத் போன்ற நாடுகள் இதில் அடங்கும். உண்மையில் 3சதவீத வளர்ச்சியுடன் கூடிய பெரும்பாலான ஆப்பிரிக்க நாடுகள் இந்தப் பிரிவில் அடங்கும்.

#### தகவல் கோப்பு:

#### மக்கள் தொகை தகவல் குறிப்பு - இந்தியா:

- ஐநா சபையின் கணிப்புப் படி, பிப் 19,2019 அன்று இந்தியாவின் மக்கள் தொகை 1,363,431,725 (1.36 பில்லியன்)
- இது உலகின் மொத்த மக்கள் தொகையில் 17.74 சதவீதமாகும்
- இது உலக நாடுகளின் பட்டியலில் இரண்டாவது இடம்.
- மக்கள் தொகை அடர்த்தி சதுர கிலோமீட்டருக்கு 455 பேர் (ஒரு மைலுக்கு 1,180 பேர்)
- மொத்த மக்கள் தொகையில் 33.6 சதவீதம் பேர் நகர்ப்புற மக்களாகும் (460,249,853 பேர் 2019).

#### மக்கள் தொகை சார்ந்த கருத்து:

- அதீத மக்கள்தொகை:** ஒரு குறிப்பிட்ட இடத்தில் காணப்படும் வளங்களைவிட மிக அதிகமாக காணப்படும் மக்கள் தொகை.
- குறைவான மக்கள்தொகை:** ஒரு குறிப்பிட்ட இடத்தில் காணப்படும் வளங்களைவிட மிக குறைவாக காணப்படும் மக்கள்தொகை.
- சரியான மக்கள்தொகை:** ஒரு குறிப்பிட்ட இடத்தில் காணப்படும் வளங்களும் மக்கள் தொகையும் சரியான விகிதத்தில் காணப்படுவது.

#### மக்கள் தொகைக் கூறுகள்:

மக்கள் தொகை என்பது பாலின விகிதம், கல்வியறிவு விகிதம், பாலின வயது பிரமிடு போன்றவை மக்கள்தொகைக் கூறுகள் ஆகும்.

#### பாலின விகிதம்:

பாலின விகிதம் என்பது மொத்த மக்கள் தொகையில் ஆண்-பெண் இருபாலாருக்கிடையே காணப்படும் விகிதாச்சாரமாகும். உலகளவில் 2014ல் பிறப்பு



பாலின விகிதம் 100 சிறுமிகளுக்கு 107 சிறுவர்கள் என மதிப்பிடப்பட்டுள்ளது. (934 சிறுமிகளுக்கு 1000 உள்ளது.)

**தகவல் கோப்பு:**

**கத்தாரில் 100 பெண்களுக்கு 315 ஆண்கள் (2019):**

உலகிலேயே 2018ல் அதிக ஆண்-பெண் விகிதத்தைக் கொண்டுள்ள நாடு கத்தார். இது 100 பெண்களுக்கு 315 ஆண்கள் என்ற பிரமிப்பூட்டும் வகையில் முதலிடத்தில் உள்ளது

இந்தியவின் பாலின விகிதமானது 2011ஆம் ஆண்டின் கணக்கீட்டின் படி ஒவ்வொரு 1000 ஆண்களுக்கும் 933 பெண்களாகும்.

இந்தியாவில் மிக அதிக பாலின விகிதத்தைக் கொண்டுள்ள மாநிலம் கேரளா. கேரளா 1000 ஆண்களுக்கு 1084 பெண்கள் என்ற விகிதத்தைக் கொண்டுள்ளது. அதைத் தொடர்ந்து புதுச்சேரி 1000 ஆண்களுக்கு 1037 பெண்கள் என்ற விகிதத்தையும் தமிழ்நாடு 1000 ஆண்களுக்கு 996 பெண்கள் என்ற விகிதத்தையும் கொண்டுள்ளது.

**உங்களுக்கு தெரியுமா?**

சிஸ்ஜெண்டர் (Cisgender) (சுருக்கமாக CIS என அழைக்கப்படுகிறது). பிறக்கும்போது ஒருவருக்குக் கொடுக்கப்பட்ட பாலின அடையாளம் தற்போதைய பாலின அடையாளத்துடன் ஒத்துப்போகும்போது அந்த நபரை குறிக்கும் சொல் சிஸ்ஜெண்டர் ஆகும். இது திருநங்கை என்னும் சொல்லிற்கு எதிர்ச் சொல்லாகும்.

**மக்கள் தொகை பாலின வயது பிரமிடு என்றால் என்ன?**

மக்கள் தொகை பாலின வயது பிரமிடு என்பது வயது மற்றும் பாலினத்தைப் காட்டும் வரைபடமாகும். இதன் காரணமாகவே மக்கள் தொகை வயது பிரமிடுகள் பாலின வயது பிரமிடு என்றும் அழைக்கப்படுகிறது. இருப்பினும் மக்கள் தொகை பாலின வயது பிரமிடுகள் வேறு வடிவங்களிலும் காணப்படுகின்றன. பொதுவாக மக்கள்தொகை பிரமிடுகளில் இடப்புறம் ஆண் வலப்புறம் பெண் என தனித்தனியே காட்டப்படுகிறது. இதைப் பிரித்துக்காட்டும் வகையில் குறுக்கே ஒரு கோடு வரையப்பட்டிருக்கும்.

**தகவல் கோப்பு:**

**லாட்வியா-உலகிலேயே மிக அதிக பாலின விகிதத்தைக் கொண்ட நாடு:**

முன்னாள் சோவியத் ஒன்றியத்தின் நாடான லாட்வியா இரண்டாம் உலகப் போர் காலத்தில் ஆண்களின் எண்ணிக்கையில் பெரும் சரிவைக் கண்டது. 2015 ஆம் ஆண்டளவில் ஒவ்வொரு 100 பெண்களுக்கும் 84.8 ஆண்கள் இருந்தனர். அதாவது மொத்த மக்கள் தொகையில் 54.10 சதவீதம் பேர் பெண்கள். மது அருந்துதல், புகைப் பிடித்தல் மற்றும் கவனக்குறைவாக வாகனம் ஓட்டுதல் போன்ற காரணங்களால் லாட்வியாவில் ஆண்களின் இறப்பு விகிதம் அதிகமாக காணப்படுகிறது. லாட்வியாவில் வேலையின்மை, நிதி இலக்குகளை எட்ட இயலாமை போன்ற காரணங்களால் ஆண்கள் தற்கொலை செய்துகொள்வது 80 சதவீதமாகும். இங்கு பெண்கள் ஆண்களைவிட 11 ஆண்டுகள் அதிகமாக வாழ்கிறார்கள்.

**கல்வியறிவு விகிதம்:**

ஒரு குறிப்பிட்ட வயதுக் குழுவில் உள்ள மொத்த மக்கள் தொகையில் கல்விக் கற்றோரின் எண்ணிக்கையை சதவீதத்தில் கூறுவது கல்வியறிவு சதவீதமாகும். கல்வியறிவு தலைமுறைக்குத் தலைமுறை அதிகரித்துக் கொண்டேயிருக்கிறது.

இருப்பினும் யுனெஸ்கோ புள்ளியில் நிறுவனம் அளித்த புதிய தகவலின்படி இன்னும் 750 மில்லியன் பேர் எழுத்தறிவற்றவர்களாக இருக்கின்றனர். அதில் மூன்றில் இரண்டு பங்கு பெண்களாவர். இந்த எண்ணிக்கை 2030 ஆம் ஆண்டிற்கான கல்வி இலக்குகள் பேணத்தகுந்த மேம்பாடு இலக்குகள் 4 மற்றும் 5 ஐ அடையத்தேவையான செயல்களை தீவிரமாக மேற்கொள்ள அறிவுறுத்துகிறது.

இந்திய மாநிலங்களுக்கிடையேயான கல்வியறிவு விகித வேறுபாடுகள்.

இந்தியாவின் கல்வியறிவு விகிதம் 74.04 சதவீதமாகும். கேரளா 93.91 கல்வியறிவு சதவீதத்தை எட்டியுள்ளது. மிகக் குறைந்த கல்வியறிவைக் கொண்டுள்ள மாநிலம் பிகார் (63.82 சதவீதம்). பிறப்பு ஆயுள் எதிர்பார்ப்பு (கேரளாவில் 71.61 ஆண்கள், 75 பெண்கள், பிகாரில் 65.66 ஆண்கள் 64.79 பெண்கள்) பிறக்கும் ஒவ்வொரு 1000 குழந்தைகளில் ஏற்படும் இறப்பு விகிதம் (கேரளா 10 பேர் பிகாரில் 61 பேர்) ஒவ்வொரு 1000 போருக்கான பிறப்பு விகிதம் (கேரளா 16.9 பேர்) போன்ற சமூகக் கூறுகள் இந்த கல்வியறிவு விகித்துடன் தொடர்புடையதாகும்.

இந்தியாவில் 10 சதவீத கல்வியறிவற்றவர்களைக் கொண்டுள்ள ஆறு மாநிலங்கள்: உத்திர பிரதேசம், பீகார், மத்திய பிரதேசம், ராஜஸ்தான், ஆந்திர பிரதேசம் மற்றும் மேற்கு வங்கம். இந்தி மொழி பேசும் உத்திர பிரதேசம், பிகார், மத்திய பிரதேசம், ராஜஸ்தான், ஜார்கண்ட் மற்றும் சத்தீஷ்கர் போன்ற மாநிலங்களில் இந்தியாவின் மொத்த கல்வியறிவற்றோர் எண்ணிக்கையில் பாதிக்கும் சற்றே குறைவானோர் (48.12 சதவீதம்) உள்ளனர்.

**பாலின வயது பிரமிடுகள்:**

பாலின வயது பிரமிடுகள் மூன்று வகைப்படும். அவை விரிவாக்கக் பிரமிடு, கட்டுப்பாடான பிரமிடு மற்றும் நிலையான பிரமிடு போன்றவையாகும்.

**விரிவாக்கப் பாலின வயது பிரமிடு:**

இப்பிரமிடுகள் மொத்த மக்கள் தொகையில் இளம் வயதுக் குழுவின் அதிக சதவீதத்தில் இருப்பதைக் காட்டுகிறது. இப்பிரமிடுகள் அதிக இனப்பெருக்கமும் குறைந்த ஆயுள் எதிர்பார்ப்பும் கொண்ட மக்கள் தொகையைக் குறிக்கிறது. பெரும்பாலான மூன்றாம் உலக நாடுகள் இதில் அடங்கும். புதிதாக வளர்ந்து வரும் நாடுகளான ஆப்கானிஸ்தான், வங்காள தேசம், கென்யா, மற்றும் சில லத்தீன் அமெரிக்க நாடுகள் இவ்வகைப் பிரமிடுகளைக் கொண்டுள்ளன.

**கட்டுப்பாடான பாலின வயது பிரமிடு**

இவ்வகைப் பிரமிடுகளில் கீழ்ப் பகுதி குறுகலாக காணப்படுவதால் கட்டுப்பாடான பாலின வயது பிரமிடு என அழைக்கப்படுகிறது. இவ்வகைப் பிரமிடுகளில் இளவயதினரின் சதவீதம் குறைவாகக் காணப்படுகிறது. அடுத்தடுத்து வரும் வயதுக் குழுவின் எண்ணிக்கை குறைந்து கொண்டே வருவதால் கட்டுப்பாடான பாலின வயது பிரமிடுகள் சரிந்து வரும் பிறப்பு விகிதத்தைக் காட்டுகிறது. அமெரிக்க ஐக்கிய நாடுகள் இவ்வகைப் பிரமிடுகளைக் கொண்டுள்ளது.

## நிலையான பாலின வயது பிரமிடு

எல்லா வயதுக் குழுவினரும் ஏறக்குறைய சமவிகிதத்தில் இருப்பதைக் காட்டும் பிரமிடுகள் நிலையான பாலின வயது பிரமிடுகள் எனப்படும். இதில் மக்கள்தொகை வளர்ச்சியில் ஏற்றமோ இறக்கமோ இல்லாமல் நிலையான உள்ளது. ஆஸ்திரியா இவ்வகை பிரமிடுகளைக் கொண்டுள்ளது.

## பாலின வயது பிரமிடுகளின் நோக்கம்

ஒரு நாட்டின் ஆண்-பெண் பாலினங்களை ஒப்பிடுதல், தொழிலாளர்களின் எண்ணிக்கையைப் கண்டறிதல், மக்கள் தொகைக் கட்டமைப்பை அறிதல் போன்றப் பணிகளை துரிதமாக செய்ய பாலின வயது பிரமிடுகள் அமைக்கப்படுகின்றன. ஒரு அரசாங்கம் முன்னேற்றக் கொள்கைகளை உருவாக்க உதவுவது பிரமிடுகளின் நோக்கமாகும்.

## இடம்பெயர்தல்:

மக்கள் ஒரு இடத்திலிருந்து வேறு இடத்திற்கு குடிப்பெயர்வது இடம்பெயர்தல் எனப்படும். இது இனப்பெருக்கம் மற்றும் இறப்பு விகிதத்திற்கு அடுத்தப்படியாக மக்கள்தொகை வளர்ச்சியைக் கட்டுப்படுத்தும் முக்கிய காரணியாகும். இடம்பெயர்தல் இருவகைப்படும் இவை குடி வரவு மற்றும் குடி அகல்வு ஆகும். வெளியிலிருந்து ஒரு இடத்திற்கு மக்கள் வருவது குடி வரவு அல்லது குடியிறக்கம் எனப்படும். ஓரிடத்திலிருந்து பிற இடங்களுக்கு வெளியேறுவது குடியேற்றம் அல்லது குடி அகல்வு எனப்படும். ஓரிடத்திலிருந்து பிற இடங்களுக்கு வெளியேறுவது குடியேற்றம் அல்லது குடி அகல்வு எனப்படும். ஓரிடத்திலிருந்து பிற இடங்களுக்கு வெளியேறுவது குடியேற்றம் அல்லது குடி அகல்வு எனப்படும். குடியிறக்கம் ஒரு இடத்தின் மக்கள்தொகை வளர்ச்சியை அதிகரிக்கிறது. மாறாக, குடியேற்றம் ஒரு இடத்தின் மக்கள் தொகை வளர்ச்சியை குறைக்கிறது. அமெரிக்க ஐக்கிய நாட்டுடன் 3110 கிலோமீட்டர் எல்லையைப் பகிர்ந்துகொள்ளும் மெக்சிகோவிலிருந்து அமெரிக்க ஐக்கிய நாட்டிற்கு குடிப்பெயர்ந்தவர்கள் 98 சதவீதம் உள்ளதால் மெக்சிகோவின் குடியேற்றப் பிரச்சினை தனித்தன்மை வாய்ந்ததாக உள்ளது. மெக்சிகோவின் குடியேற்ற விகிதம் 1960 களிலிருந்தே கணிகமான அளவு அதிகரித்துள்ளது. மெக்சிகோதான் உலகிலேயே மிக அதிக குடியேற்றம் செய்த நாடாகும். 11 சதவிகிதத்திற்கும் மேலான மெக்சிகோ மக்கள் வெளிநாடுகளில் வாழ்கின்றனர். ஐக்கிய நாடுகள் சபையின் 2015 ஆம் ஆண்டிற்கான அறிக்கையின்படி 2013ல் அமெரிக்க ஐக்கிய நாடுகள், ஜெர்மனி, ரஷ்யா போன்ற நாடுகள் மிக அதிக அளவு குடியிறங்குபவர்களைக் கொண்டுள்ள நாடுகளாகவும் துவலு (Tuvalu) மற்றும் தோகேலா (Tokelau) ஆகியவை மிகக் குறைந்தளவு குடியிறங்குபவர்களைக் கொண்ட நாடுகளாகவும் காணப்படுகின்றன.

## குடிப்பெயர்வின் வகைகள்:

1. **நிகர இடப்பெயர்வு (Net Migration):** நிகர இடப்பெயர்வு என்பது குடியிறக்கத்திற்கும் குடியேற்றத்திற்கும் இடையேயான வேறுபாடாகும். அதிக மக்களின் குடியிறக்கமும் மக்கள் தொகை வளர்ச்சியின் இதன் சாதகமான விளைவாகும் எடுத்துக்காட்டாக, வட அமெரிக்காவின் 44 சதவீத மக்களும் ஐரோப்பாவின் 88 சதவீத மக்கள் வெளியேறுவதும் மக்கள் தொகை குறைவதும் இதன் எதிர்மறை விளைவாகும்.

2. **பன்னாட்டு இடப்பெயர்வு:** ஒரு சமுதாயத்தின் பொருளாதார மற்றும் சமூகத் தோல்விகளைச் சுட்டிக்காட்டுவது குடியேற்றமாகும். இது ஒரு நாட்டின் எல்லையைக் கடப்பதாகும். இதை எளிதாக கண்காணித்துக் கட்டுப்படுத்தலாம். இவ்வகை இடப்பெயர்வை கட்டுப் படுத்த அல்லது தடைசெய்யச் சட்டங்கள் உள்ளன. ஒவ்வொரு வருடமும் இரண்டு மில்லியனிலிருந்து மூன்று மில்லியன் மக்கள் தங்கள் நாட்டைவிட்டு வெளியேறுகிறார். 1965க்கும் 2000க்கும் இடைப்பட்ட ஆண்டுகளில் 175 மில்லியன் மக்கள் தங்கள் நாட்டைவிட்டு வெளியேறியிருக்கின்றனர். இது உலக மக்கள் தொகையில் மூன்று சதவிகிதமாகும்.
3. **உள்நாட்டு இடப்பெயர்வு (Internal Migration):** இது ஒரு நாட்டின் எல்லைக்குள் நிகழ்வதாகும். மக்கள் ஒரு நாட்டின் மாநில அல்லது மாகாணங்களுக்கு இடையில் இடம்பெயர்வதாகும். இதை அரசு கட்டுப்படுத்துவது எளிதல்ல.
4. **உள்ளூர் இடப்பெயர்வு (Local Migration):** ஒரு மாநிலம் அல்லது மாவட்டத்திற்குள் நிகழும் இடப்பெயர்வே உள்ளூர் இடப்பெயர்வாகும். இதில் மக்கள் மாநில எல்லைகளைக் கடப்பதில்லை. ஒரு நகரம் அல்லது மாநகரத்திற்குள் புதிய வீடு வாங்குவர் போன்ற பல காரணங்களுக்காக இந்த இடப்பெயர்வு நடைபெறுகிறது. பொதுவாக இது மக்கள்தொகைக் கணக்கெடுப்பில் இடப்பெறாததால் இதற்கானக் காரணங்களை ஆய்வு செய்வது கடினமாகும். வருமானம் அல்லது வாழ்க்கை முறை மாற்றத்தினால் இது நிகழ்கிறது. அமெரிக்கர்கள் ஐந்திலிருந்து ஏழு வருடங்களில் தங்கள் குடியிருப்பை மாற்றுகிறார்கள்.
5. **தன்னார்வ இடப்பெயர்வு (Voluntary Migration):** ஒருவர் தன் விருப்பத்தின் பேரில் இடம்பெயர்வது தன்னார்வ இடப்பெயர்வாகும். பெரும்பாலான இடப்பெயர்வுகள் தன்னார்வ இடப்பெயர்வாகும்.
6. **கட்டாய இடப்பெயர்வு (Involuntary Migration):** கட்டாய இடப்பெயர்வில் இடம்பெயர்பவர் எந்த முடிவும் எடுப்பதில்லை. இது அடிமைத்தனத்தின் விளைவாக ஏற்படுகிறது. 1519க்கும் 1867க்கும் இடைப்பட்ட காலத்தில் 11 மில்லியன் ஆப்பிரிக்க அடிமைகள் அமெரிக்காவிற்கு அழைத்து வரப்பட்டதாக கணக்கிடப்பட்டுள்ளது. 1860ல் கிட்டத்தட்ட 3 மில்லியன் அடிமைகள் அமெரிக்க ஐக்கிய நாடுகளில் இருந்தனர். ராணுவத்தில் கட்டாய ஆள் சேர்ப்பின் காரணமாக அகதிகளானவர்கள். இடம்பெயர்ந்தோரின் குழந்தைகள், விவாகரத்து அல்லது கணவன்-மனைவிக்கிடையே ஏற்பட்ட பிரிவினால் பாதிக்கப்பட்ட குழந்தைகள் ஆகியோர் கட்டாய இடப்பெயர்வில் உட்படுகின்றனர்.

### அறிவு புலப்பெயர்ச்சி:

அறிவு புலப்பெயர்ச்சி என்பது தேர்தெடுக்கப்பட்ட கல்வி சார் இடம்பெயர்வோடு தொடர்புடையதாகும். சில நாடுகள் தங்கள் மக்கள் தொகையில் உயர் கல்விக் கற்றோரை இழக்க நேரிடுகிறது. இது இப்பிரிவினரைப் பெறக்கூடிய நாடுகளுக்கு சாதகமாகவும் அனுப்பும நாடுகளுக்கு பாதிக்கமாகவும் உள்ளது.

**அறிவு புலப்பெயர்ச்சியைப் பெறும் நாடுகள்:** தங்களது பொருளாதாரத்தை முன்னேற்ற உதவும் மிகவும் தகுதிவாய்ந்த தொழிலாளர்களை இந்நாடுகள் பெறுகின்றன. இது அறிவியல் தொழில் நுட்பம் போன்ற முக்கியத் துறைகளின் பொருளாதார மேம்பாட்டிற்கு உதவுகிறது. இப்பிரிவினருக்கு கல்வி மற்றும் சுகாதாரத்திற்காக

இந்நாடுகள் செலவிடவேண்டியதில்லை. எடுத்துகாட்டாக, முனைவர் பட்டம் பெற்ற 30 சதவிகித மெக்சிக்கோ மக்கள் அமெரிக்க ஐக்கிய நாட்டில் உள்ளனர்.

**பிறந்த நாடு:** கல்வி மற்றும் சுகாதார செலவுகள் இப்பிரிவினரின் சொந்த நாட்டிற்கு திரும்பி செலுத்தப்படுவதில்லை. இந்நாடு எதிர்கால தலைவர்களையும் திறமைசாலிகளையும் இழந்துவிடுகின்றன. 15 முதல் 40 சதவிகித பட்டதாரிகள் கனடாவிலிருந்து அமெரிக்க ஐக்கிய நாடுகளுக்கு செல்கின்றார்கள். இந்நிகழ்வு பொருளாதார வளர்ச்சியில் நீண்ட கால தாக்கத்தை ஏற்படுத்துகிறது.

இந்நாடுகளுக்கு பணம் பெறும் வாய்ப்புள்ளது. அறிவு புலப்பெயர்ச்சி மூலம் குடிபெயர்ந்தவர்கள் தங்களது திறமைகளை சொந்த நாட்டில் பயன்படுத்த முடிவதில்லை. அதற்கான வளங்களும் தொழில்நுட்பங்களும் அங்கு காணப்படுவதில்லை. குறிப்பிட்ட தொழிலாளர் சந்தையும் போதிய அளவில் பெரிதாக இல்லை.

### குடி பெர்தலுக்கான காரணங்கள்:

குடிபெயர்தலுக்கான காரணிகளை உந்துக் காரணி (Push Factor) மற்றும் இழுவைக் காரணி (Pull Factor) என இருவகைப்படுத்தலாம். கட்டயமாக மக்களைக் குடிபெயர செய்வது அல்லது மக்களை தன்பால் ஈர்ப்பது அகிய இரண்டும் முறையே உந்துக் காரணி மற்றும் இழுவைக் காரணி எனப்படும்.

உந்துப் காரணி என்பது கட்டாயக் காரணியாகும். இது ஒருவர் எந்து நாட்டிலிருந்து வெளியேறுகிறாரோ அந்நாட்டோடு தொடர்புடையது. இழுவைக் காரணி என்பது ஒருவர் எந்த நாட்டிற்கு இடம்பெயர்கிறாரோ அந்நாட்டு தொடர்புடையது. இழுவைக் காரணி என்பது ஒருவர் எந்த நாட்டிற்கு இடம்பெயர்கிறாரோ அந்நாட்டோடு தொடர்புடையது. பொதுவாக ஓரிடத்தின் சாதகமான சூழ்நிலையே மக்களை அவ்விடத்திற்கு ஈர்க்கிறது. பொதுவாக உந்து மற்றும் இழுவைக் காரணிகள் ஒரு காந்தத்தின் வடமுனை மற்றும் தென் முனைப்போல கருதப்படுகின்றன.

**உந்தும் காரணிகள்:** போதிய அளவு வேலையில்லாமை குறைவான வாய்ப்புகள், பாலைவனமாக்கிகள், பஞ்சம்/வறட்சி, அரசியல் அச்சுறுத்தல், அடக்கு முறை, குறைந்து மருந்துவ வசதி, செல்ல இழப்பு, இயற்கை சீற்றங்கள், மரண அச்சுறுத்தல்கள், அடிமைத்தனம், மாசடைதல், வீட்டுவசதிக் குறைவு, நில உரிமையாளர்கள் கொடுமைப்படுத்துவது, கோரிக்கைக்களை நிறைவேற்ற தேவையான வாய்ப்புகள் குறைவு.

**இழுக்கு காரணிகள்:** வேலைவாய்ப்புகள், சிறந்த வாழ்க்கை நிலை, அரசியல் மற்றும் மத சுதந்திரம், பொழுதுபோக்கு, கல்வி, போதிய மருத்துவ வசதி, பாதுகாப்பு, குடும்ப பிணைப்புகள், தொழிற்சாலை, கோரிக்கைகளை நிறைவேற்ற தேவையான வாய்ப்புகள்.

### அதீத மக்கள் தொகை:

மக்கள்தொகையானது ஒரு சுற்றுச்சூழலின் தாங்கும் சக்தியை விட அதிகமாகக் காணப்படும் நிலையை அதீத மக்கள் தொகை எனலாம். அதீத மக்கள்தொகை கொண்ட சூழ்நிலையில் மக்கள் தொகையானது உயிர் வாழத் தேவையான முக்கியக் கூறுகளான போக்குவரத்து, நீர், வீடு, உணவு மற்றும் சமூக வசதிகளைவிட அதிகமாக காணப்படுகிறது. இது தொடர்ந்து சுற்றுச்சூழல் சீர்கேட்டிற்கு காரணமாவதோடு

வாழ்க்கைத் தரத்தையும் மோசமாக்குகிறது அல்லது மக்கள் பிரிந்து செல்வதற்கும் காரணமாகிறது.

குடிவரவு, இறப்பு விகிதத்தில் சரிவு, மருத்துவ கண்டுபிடிப்புகள், மற்றும் பிறப்பு விகிதம் அதிகர்த்தல் ஆகியக் காரணிகளால் மக்கள் தொகை அதிகரித்து மிகையான மக்கள்தொகைக்கு வழிவகுக்கிறது.

**அதீத மக்கள்தொகையால் ஏற்படும் விளைவுகள்:**

அதீத மக்கள்தொகையால் சுற்றுச்சூழலில் ஏற்படும் விளைவுகளாவன.

**1. இயற்கை வளங்கள் தீர்ந்துபோதல்:**

மக்கள்தொகை அதிகரித்து கொண்டே போவதால் வற்றிவிடும் வளங்களான விளைநிலங்கள், பவளப்பாறைகள், நன்னீர், படிம எரிபொருள் மற்றும் காடுகள் போன்றவை தீவிரமாக குறைந்துபொண்டே வருகின்றன. இது முக்கியமான வாழ்க்கை நிலையை நிலைநிறுத்த வளங்களின் மீதான போட்டித் தேவையை அதிகரிப்பதோடு நம்பமுடியாத அளவுக்கு வாழ்க்கை தரத்தை சரிவடையச் செய்கிறது.

**2. அதிகரித்து வரும் வாழிட இழப்பு:**

ஈர நிலங்கள், வனயிரினங்கள், மழைக்காடுகள், பவளப்பாறைகள், நீர் வாழ் உயிரினங்கள், புல்வெளிகள் ஆகியவற்றை உள்ளடக்கிய சுற்றுச் சூழல் அமைப்பின் அதிகரித்துவரும் இழப்பு மிகையான மக்கள்தொகையால் ஏற்படுகிறது. எடுத்துக்காட்டாக, மொத்த நிலப்பரப்பில் மழைக்காடுகள் உண்மையில் 14 சதவிகிதமாக இருந்தன. ஆனால் இன்று அவை வெறும் 6 சதவிகிதம் மட்டுமே உள்ளன. தாவரங்களின் அழிவு, மரம் வெட்டுதல், மற்றும் காடுகளின் அழிவு ஆகியவற்றின் தற்போதைய சதவிகிதத்தைப் பார்க்கும்போது இன்னும் நாற்பது ஆண்டுகளில் மழைக்காடுகள் இன்னும் குறைக்கூடும் என விஞ்ஞானிகள் கருதுகின்றனர். 1980 களிலிருந்து அமிலத்தன்மையாதல், உலக வெப்பமயமாதல், மற்றும் சுற்றுச் சூழல் மாசுபாடு போன்றவற்றால் 30 சதவிகித பவளப்பாறைகள் காணாமல் போய்விட்டன. மேலும் பாதிக்குமேற்பட்ட உண்மையான ஈர நிலங்களும் இழந்துபோய்விட்டன.

**3. அதிகரித்துவரும் காலநிலை மாற்றம் மற்றும் உலக வெப்பமயமாதல்:**

அதிகரித்து வரும் மக்கள்தொகைக்கேற்ப வாகனங்களும் தொழிற்சாலைகளும் அதிகரித்து வருகின்றன. அதிக மக்கள்தொகையானது சக்தி வளங்களான நிலக்கரி, வறகு ஆகியவற்றின் பயன்பாட்டை அதிகரித்து வருவதோடு பசுமை இல்லவாயு வெளியீட்டையும் அதிகரிக்கிறது. எனவே வளிமண்டலத்தில் மனிதனால் உருவாக்கப்பட்ட பசுமை இல்ல வாயுக்கள் குவிக்கப்படுவதாலும் கரியமில வாயு படிவதாலும் புவியானது தொடர்ந்து உலகவெப்பமயமாதலையும் காலநிலைமாற்றத்தையும் சந்தித்து வருகிறது. காலநிலை மாற்றமும் உலக வெப்பமயமாதலும் தீவிர பசி, வறட்சி, வெள்ளம் மற்றும் வாழிட இழப்பு ஏற்பட காரணமாகின்றன.

**4. உயிரினப்பன்மை இழப்பு:**

எல்லைப்புற காடுகளின் ஆக்கிரமிப்பு, இயற்கையான சுற்றுச்சூழல் அமைப்பின் அழிவு போன்றவற்றிற்கு அதிக மக்கள்தொகையே காரணமாக அமைந்துள்ளது. இதனால் உயிரினங்கள் பெருமளவு அழிக்கப்படுகின்றன. சில அச்சுறுத்தப்பட்ட உயிரினங்களின்

எண்ணிக்கை தொடர்ந்து அதிகரிக்கும் வேளையில் சில உயிரினங்கள் முழுவதுமாக அழிந்துவிட்டன. இதற்கு காரணம் மனித நடவடிக்கைகளான நீர் அமிலமயமாதல், இயற்கை வளங்களை சுரண்டுதல், மாசுபடுத்துதல், அளவுக்கு அதிகமாக மீன் பிடித்தல், வேட்டையாடுதல், பலதரப்பட்ட உயிரினங்களின் வாழ்வுக்குத் தேவையான இயற்கை அமைப்புகளை அழித்தல் போன்றவையாகும்.

#### 5. நன்னீர் அளவு குறைதல்:

மிகையான மக்கள் தொகையின் தொய்வில்லா தன்மையானது உலகின் பெரும்பாலான நன்னீர் அமைப்புகளை அழித்துள்ளது. நன்னீர் ஆதாரங்களான ஏரிகள், ஓடைகள், ஆறுகள், மற்றும் நிலத்தடி நீர் ஆகியவை பெருமளவு மாசடைந்துள்ளன. நீர் வளங்களைப் பற்றிய உலகக் கண்ணோட்டத்தின் படி அதிக மக்கள் தொகையின் காரணமாக ஏற்படும் இச்செயல்கள் புவிக்கோளத்தின் நன்னீரில் 1 சதவிகித அளவு மட்டுமே மனிதப் பயன்பாட்டிற்கு கிடைக்கிறது. நீரின் தேவை நீரின் தேவை நீர் கிடைக்கும் அளவைவிட அதிகமாக இருப்பதால் அதிக மக்கள் தொகையுள்ள நாடுகளில், நீர் பாதிப்பு மோசமான விளைவுகளை ஏற்படுத்துகிறது. நன்னீர் சூழலமைப்புகளில் உயிர்வாழும் மில்லியன் கணக்கான மீன் வகைகள் அழியும் தருவாயில் உள்ளன. இவ்வாறு மக்கள் எண்ணிக்கை அதிகரிக்கும்போது தரமான நன்னீர் கிடைப்பதிலும் இடையூறு அதிகரிக்கிறது.

#### 6. குறைவான ஆயுட்காரம் மற்றும் குறைந்த வாழ்க்கைத் தரம்:

அதிக மக்கள் தொகை வாழ்க்கைத் தரத்தை தாழ்த்துகிறது. ஏனென்றால் இது முக்கிய வளங்களின் மீது அழுத்தத்தை ஏற்படுத்துகிறது. மேலும் இது தரமான உணவு, நீர், சக்தி, உடல்நலம், பாதுகாப்பு மற்றும் இருப்பிடம் ஆகியவை தொடர்ந்து கிடைப்பதில் சிக்கலை அதிகரிக்கிறது. இதன் விளைவாக ஏழைகள் மேலும் ஏழைகள் ஆவதோடு உயிர் வாழ ஏழ்மையான வாழ்க்கை நிலைகளையே தேர்ந்தெடுக்கிறார்கள்.

இறுதியில் இது குறைந்த ஆயுட்காலத்திற்கு வழிவகுக்கிறது. பற்றாக்குறை மற்றும் தரமற்ற உணவுகளை உண்ணவேண்டிய நிலையில் உள்ள ஏழை மக்களைக் கொண்ட தெற்காசிய மற்றும் ஆப்பிரிக்காவின் துணை சகாரா போன்ற வளர்ந்து வரும் நாடுகளில் நிலைமை மிகவும் மோசமாக உள்ளது.

#### 7. அதிகரிக்கும் வேலைவாய்ப்பின்மை, குற்றங்களின் விகிதம் மற்றும் வன்முறை:

அதிக மக்கள் தொகைக் கொண்ட நாடுகளில் வேலை தேடுபவரின் எண்ணிக்கையைவிட கிடைக்கும் வேலைவாய்ப்பு குறைவாகவே காணப்படுகிறது. இது வேலையின்மை அதிகரிக்க காரணமாகிறது. இதன் விளைவாக வேலையின்மை குற்றங்களின் எண்ணிக்கையை அதிகரிக்கிறது. உணவு, தரமான வாழ்க்கை நிலை மற்றும் செல்வத்தை அடையவும் அடிப்படை வளங்களை அடையவும் களவு செய்வோர். போதைப் பொருள் விற்போர், மற்றும் போராளிக் குழுக்கள் போன்றோர் பயன்படுத்தப் படுகின்றனர். குறைந்த அளவே கிடைக்கும் வளங்களுக்கு மக்கள் போட்டியிடும்போது வன்முறைகளும் போராட்டங்களும் தோன்றுகின்றன.

#### 8. அதிகரிக்கும் தீவிர வேளாண்மை:

மக்கள் தொகை வளர்ச்சியால் அதிக மக்களுக்குத் தேவையான உணவளிக்கும் வகையில் வேளாண் முறைகள் உருவெடுத்துள்ளன. இருப்பினும் தீவிர வேளாண்முறைகள்

உள்ளூர் சூழலமைப்புகளையும் நிலத்தையும் சேதப்படுத்துகிறது. இது எதிர்காலத்தில் சிக்கலை உருவாக்கும்.

### அதீத மக்கள் தொகையைக் கட்டுப்படுத்தும் வழிமுறைகள்:

அதீத மக்கள்தொகையைக் கட்டுப்படுத்தும் சில தனித்துவமான தீர்வுகள் பின்வருமாறு:

#### 1. விழிப்புணர்வு பிரச்சாரங்களை ஏற்படுத்துதல்:

சமூக மற்றும் முக்கிய ஊடகங்களை பயன்படுத்தி உலகில் வாழும் மக்களுக்கு அதிக மக்கள்தொகையினால் ஏற்படும் நெருக்கடிகள் பற்றிய உண்மை மற்றும் அதனை உடனடியாகத் தடுக்க எடுக்க வேண்டிய நடவடிக்கைகள் குறித்து தெளிவாகக் கூறவேண்டும்.

#### 2. குழந்தைத் தத்தெடுப்பதை ஊக்கப்படுத்துதல்:

குடும்ப கட்டுப்பாட்டிற்கு தத்தெடுத்தல் ஒரு தீர்வாக கருதப்படுகிறது. இக்கருத்து குறிப்பாக சமூக அக்கறை உள்ளவர்களிடம் காணப்படுகிறது. குடும்பத்தைத் தொடங்கவேண்டும் என்ற ஆர்வம் இருந்தாலும் மக்கள்தொகை அதிகரித்து விடக்கூடாது என்ற அக்கறையுள்ள மக்களிடம் இன்று தத்தெடுப்பு என்பது நடைமுறைத் தீர்வாக உள்ளது.

#### 3. ஒரு குடும்பம் ஒரு குழந்தை என்ற நோக்கம்:

புள்ளி விவரப்படி ஒவ்வொரு நாளும் நூற்றுக்கணக்கான ஆயரக்கணக்கான மக்கள் இவ்வுலகில் அதிகரித்துக் கொண்டேயிருக்கின்றார்கள். இது ஒரு நிலையற்ற விகிதத்தில் போய்க் கொண்டிருக்கிறது. எனவே ஒரு குடும்பம் ஒரு குழந்தை என்ற நோக்கத்தை நடைமுறைப் படுத்தவேண்டியது இக்கால கட்டத்தில் இன்றியமையாதது.

#### 4. தேசிய பாதுகாப்பு பிரச்சனை:

அதிக மக்கள் தொகை வளர்ச்சியை தேசிய பாதுகாப்புப் பிரச்சனையாக கருதவேண்டும். உணவுப்பாதுகாப்பின்மை மற்றும் கால நிலை மாற்றம் போன்ற கட்டுபாடற்ற மற்றும் துரிதமான மக்கள் தொகை வளர்ச்சி தேசிய பாதுகாப்புக்கு அச்சுறுத்தலாக இருப்பதோடு ஒரு நிலையற்ற தன்மையை உருவாக்குகிறது.

#### 5. சமூக நெறிமுறைகளில் மாற்றம்:

சில கணவன் - மனைவியர் குழந்தை வேண்டாமென முடிவெடுக்கும் போது அதை நாம் மதிக்கவேண்டும். இவ்வகையில் நாம் அதிக மக்கள்தொகைப் பிரச்சனையை கட்டுப்படுத்தமுடியும்.

#### 6. வரிச்சலுகைகள் அளித்தல்:

அதிக மக்கள் தொகையைக் கொண்ட நாடுகள் வரிவிலக்கு சம்பந்தப்பட்ட பல்வேறு விதிமுறைகளையும் கொள்கைகளையும் கொண்டுவரலாம். எடுத்துபாட்டாக ஒன்று அல்லது இரண்டு குழந்தைகள் கொண்ட தம்பதியரின் வருமானத்தில் சில பகுதிகளுக்கு வரிவிலக்கு அளிக்கலாம் அல்லது குறைந்த வரி வசூலிக்கலாம்.



## அலகு 5 கலாச்சார மற்றும் அரசியல் புவியியல்

### அறிமுகம்

மணமகன் தனது வீட்டிற்குள் நுழையும் முன் மணமகளை தூக்கிக் கொண்டு தீயில் நடக்கவேண்டும் என்பது சுவாரஸ்யமான பாரம்பரியமிக்க சீன வழக்கத்தில் உள்ளது. இந்த பாரம்பரியத்தின்படி இவ்வகைச் சடங்குகள் மனைவிக்கு சுகப்பிரசவம் ஏற்படுவதை உறுதிசெய்கிறது. தீ மிதித்தல் இயற்கைப் பேரிடரை தடுக்கும் ஒரு வழியாக சில சீன மக்களால் நம்பப்படுகிறது.

சைப்ராய்டு கலாச்சாரத்தில் இறுதி சடங்கில் வெள்ளை குவளைப்பூ (White Lily) பயன்படுத்தப்படுவதால் யாருக்கும் வெள்ளை குவளைப்பூ கொடுக்கக்கூடாது. தட்டில் மீதம் வைக்காமல் உண்பது நாகரீகமானது. நீங்கள் சாப்பிட்டு முடிக்கவில்லை என்றால் தட்டில் கத்தி மீது முள் கரண்டியை குறுக்காக வைக்கவும். கத்தியையும் முள் கரண்டியையும் தட்டின் வலது கலாச்சாரம் என்பது மக்களுடைய வாழ்க்கை முறையின் பண்புகளை விவரிப்பதாகும். இன்று ஆயிரக்கணக்கான கலாச்சாரங்கள் காணப்படுகின்றன. அவை ஒவ்வொன்றும் உலகளாவிய பன்முகத்தன்மையில் பங்களிக்கின்றன. மக்கள் கலாச்சார ரீதியாக பல்வேறு வழிகளில் வேறுபட்டு காணப்படுகின்றனர். குறிப்பாக ஒரு கலாச்சாரம் பல மாறுபட்ட கலாச்சார கூறுகளைக் கொண்டுள்ளது. அது ஒவ்வொரு குழுவிற்கும் வேறுபடுகிறது. மதம், மொழி, கட்டிடக்கலை, உணவு, தொழில்நுட்பம், இசை, உடை, பாலினம், சட்டம், கல்வி, அரசாங்கம், விவசாயம், பொருளாதாரம். விளையாட்டு, மதிப்புகள் போன்றவை கலாச்சாரத்தின் சில அடிப்படைக் கூறுகளாகும்.

### கலாச்சார மண்டலம்

ஒரு கலாச்சாரப் மண்டலம் என்பது பொதுவான மற்றும் தனித்துவம் வாய்ந்த கலாச்சார அதிகாரம் கொண்ட புவியின் ஒரு பகுதியாகும். கலாச்சார பிரதேசங்களை வரையறுக்க எவ்வளவு எண்ணிக்கையிலான கலாச்சாரக் கூறுகளும் பயன்படுத்தப்படலாம். உதாரணமாக, உலக மதங்களின் நில வரைபடத்தில் தெற்காசியாவின் பகுதியை வண்ணம் தீட்டி காட்டுவது அங்கு இந்து மதம் பெரும்பான்மையாக இருப்பதைக் குறிக்கிறது. கலாச்சார மண்டலங்கள் அளவில் வேறுபடுகின்றன. அவற்றில் வட ஆப்பிரிக்கா மற்றும் தென் மேற்கு ஆசியாவில் மில்லியன் கணக்கான சதுர கிலோமீட்டர் பரப்பளவில் பரவிக் காணப்படும் இஸ்லாமிய கலாச்சார மண்டலம் போன்ற சில கலாச்சார மண்டலங்கள் மிகவும் பெரிய அளவில் காணப்படுகின்றன. மன்ஹாட்டனில் இரண்டு சதுரகிலோமீட்டர் பரப்பளவில் காணப்படும் ஸ்பானிஷ் ஹார்லெம் கலாச்சார மண்டலம் மிகச்சிறிய மண்டலம். மத்திய மேற்கு அமெரிக்காவின் ஒரு பகுதியான கார்ன்பெல்ட் போன்றவை நடுத்தர அளவுடைய கலாச்சாரப் மண்டலமாகும்.

### கலாச்சாரப் பரவல்

கலாச்சாரப் பரவல் என்பது கலாச்சார நம்பிக்கைகள் மற்றும் சமூக செயல்பாடுகள் ஒரு குழுவிலிருந்து மற்றொரு குழுவிற்குப் பரவுவதாகும். பல்வேறு இனங்கள். மதங்கள் மற்றும் பல்வேறு நாட்டவர்கள் மூலம் உலக கலாச்சாரம் கலப்பது மேம்பட்ட தொலைதொடர்பு, போக்குவரத்து மற்றும் தொழில்நுட்பம் ஆகியவற்றால் அதிகரித்துள்ளது.

## கலாச்சார நிலத்தோற்றம்

கலாச்சார நிலத்தோற்றம் என்பது “இயற்கை மற்றும் மனிதனின் ஒருங்கிணைந்த படைப்புகளை குறிக்கும் கலாச்சார பண்புகள்” என உலக பாரம்பரிய குழுவால் வரையறுக்கப்பட்டுள்ளது. உலக பாரம்பரியக் குழு மூன்று வகையான கலாச்சார நிலத்தோற்றங்களைக் கண்டறிந்து ஏற்றுக்கொண்டுள்ளது. அம்மூன்று பிரிவுகள் பின்வருமாறு:

- “ஒரு நிலத்தோற்றமானது மனிதனால் திட்டமிட்டு வடிவமைக்கப்பட்டு உருவாக்கப்பட்டது”.
- ஒரு இயற்கையான முறையில் வளர்ந்து வரும் நிலத்தோற்றம் “எஞ்சிய (புதைபடிவ) நிலத்தோற்றம்” அல்லது “தொடர்ச்சியான நிலத்தோற்றமாக இருக்கலாம்.
- ஒரு “இணையான கலாச்சார நிலத்தோற்றம்” மதம், கலை அல்லது இயற்கை கூறுகளால் மதிப்பிடப்படுகிறது.

## கலாச்சார தொடர்பு

குறிப்பிட்ட சமூகத்தின் தன்மையைக் குறிக்கும் கலாச்சார தொடர்பு வெளிப்படுத்துகிறது. வெவ்வேறு காரணிகள் ஒன்றோடொன்று தொடர்புகொள்வதால் பரவலான பண்புகள் உருவாகின்றன.

நீங்கள் என்ன மொழியில் பேசுகிறீர்கள்? நீங்கள் என்ன ஆடை அணிகிறீர்கள்? நீங்கள் என்ன உணவை விரும்புகிறீர்கள்? நீங்கள் வாழும் வீட்டின் கட்டமைப்பு என்ன? இந்த கேள்விகளுக்கு கிடைக்கும் பதிலில் நாம் ஒரு மனித சமுதாயத்தின் கலாச்சாரத்தைக் கற்றுக் கொள்ளலாம்.

கலாச்சாரம் நம் அடையாளத்தை வடிவமைக்கிறது மற்றும் நம் நடத்தைகளை பாதிக்கிறது. கலாச்சாரமானது மொழி, நம்பிக்கைகள், மதிப்புகள், நெறிகள், நடத்தை மற்றும் பொருள்களைப் பகிர்ந்து ஒரு தலைமுறையிலிருந்து அடுத்த தலைமுறைக்கு எடுத்து செல்வதைக் குறிக்கிறது. கலாச்சார புவியியல் என்பது மனித புவியியலின் ஒரு பிரிவாகும். இது மொத்த சுற்றுச்சூழலுடன் தொடர்புடைய பல்வேறு கலாச்சார கூறுகளின் பரம்பரை அமைப்பு பற்றி விவரிப்பதாகும். சில கலாச்சார கூறுகள் பின்வருமாறு

## மொழி

மொழி கலாச்சாரத்தை பரப்பும் ஒரு பிரதான கருவியாகும் இது சமூகமயமாக்கலிலும், வரலாற்று பரிமாற்றத்திலும் பெரும் சக்தியாக உள்ளது. மனிதன் எந்தவொரு மக்கள் குழுவையும் தொடர்பு வலைமூலம் இணைக்க முடியும். மொழிகள் எழுத்து அல்லது பேச்சு வடிவத்தில் உள்ளன. பப்புவா நியூ கினியாவிற்கு (839) பிறகு, இந்தியா (780) உலகின் இரண்டாவது அதிக மொழிகளைக் கொண்ட நாடாகும்.

## பழக்கவழக்கம்

பழக்கம் என்பது சட்டப்படி நிறுவப்பட்ட ஒரு குறிப்பிட்ட சமூக அமைப்பில் காணப்படும் நடத்தை நெறிமுறையாகும். பழக்கவழக்கம் என்பது ஒரு நபரால் ஏற்றுக் கொள்ளப்பட்ட ஒரு சொல்லாகும், இது ஒரு இனம் மற்றும் சமுதாயத்தின் பெரும்பாலான மக்களால் ஏற்றுக்கொள்ளப்பட்டதாகும்.

## நெறிமுறை

நெறிமுறை என்பது ஒரு குழுவில் காணப்படும் இயல்பான, வழக்கமான அல்லது சராசரியான நல்ல அணுகுமுறை மற்றும் நடத்தையை குறிக்கிறது. கலாச்சார நெறிமுறைகள் நாம் வாழும் நியமமாகும். இவை சமுதாயத்தில் உள்ள மக்களின் நடத்தையை வழிநடத்தும் பங்கிடப்படும் எதிர்பார்ப்புகள் மற்றும் விதிமுறைகளாகும். ஒரு சமுதாயத்தில் வளரும்போது பெற்றோர், நண்பர்கள், ஆசிரியர்கள் மற்றும் பலரிடமிருந்து கலாச்சார நெறிமுறைகள் கற்கப்பெற்று வலுப்படுத்தப்படுகின்றன. அடிக்கடி கலாச்சார நெறிமுறைகள் கலாச்சாரத்திற்கு கலாச்சாரம் வேறுபடுகிறது. இது கலாச்சாரங்களுக்கு இடையே கருத்து வேறுபாடுகளை உருவாக்குகிறது.

## மதிப்புகள்

மதிப்புகள் என்பது ஒரு சமுதாயத்தால் ஏற்றுக்கொள்ளக்கூடிய மற்றும் அங்கீகரிக்கப்பட்ட தரம் அல்லது நம்பிக்கைகள் ஆகும். ஒரு கலாச்சார மதிப்பு என்பது எது நல்லது. சரியானது, நியாயமானது என்ற கருத்தாகும். எனினும், மதிப்புகளைக் கருத்தாக்கம் செய்வதில் சமூகவியலாளர்கள் இடையே கருத்து வேறுபாடு உள்ளது. கலாச்சார குழுக்களுக்கு இடையே மதிப்புகள் எப்படி வேறுபடுகின்றன என்பதுக் குறித்து முரண்பாட்டு கோட்பாடுகள் வெளிப்படுத்துகின்றன, அதே நேரத்தில் செயல்சார் கொள்கை ஒரு கலாச்சாரத்தில் பகிரப்பட்ட மதிப்புகள் மீது கவனம் செலுத்துகிறது.

## கலாச்சாரப் பாரம்பரியம்

கலாச்சாரப் பாரம்பரியம் என்பது, பழக்கவழக்கங்கள், நடைமுறைகள், இடங்கள், அதே நேரத்தில் செயல்சார் கொள்கை ஒரு கலாச்சாரத்தில் பகிரப்பட்ட மதிப்புகள் மீது கவனம் செலுத்துகிறது.

## கலாச்சாரப் பாரம்பரியம்

கலாச்சாரப் பாரம்பரியம் என்பது, பழக்கவழக்கங்கள், நடைமுறைகள், இடங்கள், பொருள்கள், கலை வெளிப்பாடுகள் மற்றும் மதிப்புகள் உள்ளிட்டவை ஒரு தலைமுறையிலிருந்து அடுத்த தலைமுறைக்கு எடுத்து செல்லும் சமூகம் உருவாக்கிய வாழ்க்கை முறையின் வெளிப்பாடு ஆகும். கலாச்சார பாரம்பரியம் பெரும்பாலும் அறிமுகமில்லாத அல்லது உறுதியான கலாச்சார பாரம்பரியமாக வெளிப்படுத்தப்படுகிறது. மனித நடவடிக்கைகளின் ஒரு பகுதியாக கலாச்சார பாரம்பரிய மதிப்பு அமைப்புகள், நம்பிக்கைகள் மரபுகள் மற்றும் வாழ்க்கை முறையில் உறுதியான பிரதிநிதித்துவத்தை உருவாக்குகிறது. ஒட்டுமொத்த கலாச்சாரத்தின் முக்கியப் பகுதியாக கலாச்சார பாரம்பரியம் இங்கு காணக்கூடிய மற்றும் உறுதியான தடயங்கள் சமீப காலத்தவை.

## கலாச்சார பாரம்பரிய வகைகள்

உருவாக்கப்பட்ட சுற்றுச் சூழல் (கட்டிடம், நகர அமைப்பு, தொல்பொருள் எச்சங்கள்) இயற்கை சூழல் (கிராமப்புற நிலத்தோற்றம், கடற்கரைகள் மற்றும் கரையோரப் பொருட்கள், விவசாய பாரம்பரியம்) மற்றும் கலைப்பொருட்கள் (புத்தகங்கள் மற்றும் ஆவணங்கள் பொருள்கள் மற்றும் படங்கள்) என கலாச்சார பாரம்பரியத்தை வேறுபடுத்திக் காணலாம்.

## கலாச்சார பன்முகத்தன்மை

கலாச்சார பன்முகத்தன்மை வெவ்வேறு கலாச்சாரங்களைக் குறிக்கிறது. அது ஒவ்வொருவருக்கும் இடையே உள்ள வேறுபாடுகளுக்கு மதிப்பளிக்கிறது. கலாச்சார பன்முகத்தன்மை முக்கியமானது. ஏனெனில் பணிபுரியுமிடங்களில் பல்வேறு கலாச்சாரங்கள் மற்றும் இன குழுக்கள் காணப்படுகின்றன. கலாச்சாரப் பண்புகளை ஒருவரிடமிருந்து மற்றொருவர் கற்றுக்கொள்ளலாம் ஆனால் முதலில் நமக்கு புரிதல் நிலை வேண்டும். கலாச்சார பன்முகத்தன்மை பல நாடுகளில் காணப்படுகிறது ஆனால் அது சவாலாகவும் சில நேரங்களில் சிக்கலானதாகவும் உள்ளது. இந்த பாடத்தின் மூலம், கலாச்சார பன்முகத்தன்மையை எப்படி விவரிப்பது மற்றும் பல்வேறு வழிகளில் அது எவ்வாறு சமூகத்தை பாதிக்கிறது என்பதையும் ஆய்வு செய்ய நீங்கள் கற்றுக் கொள்வீர்கள்

## கலாச்சார பண்புகள்

கலாச்சார பண்புகள் என்பது சமூக மக்களால் பெறப்பட்ட மனித செயல்களின் தன்மையாகும். இது பல்வேறு தகவல் தொடர்புகள் வழியாக பரவுகிறது. கலாச்சாரத்தின் ஒரு பகுதியை இன்னொருவருக்கு பரிமாற அனுமதிக்கும் செயல்கள் கலாச்சார பண்புகளாகும். மில்லியன் கணக்கான கலாச்சார பண்புகள் உள்ளன. அப்பண்புகள் ஒரு பொருளாகவோ, ஒரு நுட்பமாகவோ, ஒரு நம்பிக்கையாகவோ அல்லது ஒரு அணுகுமுறையாகவோ காணப்படுகின்றன. கலாச்சார பண்புகள் ஒவ்வொன்றும் ஒருவருக்கொருவர் தொடர்புபடுத்தி, அவர்களின் கூட்டு செயல்பாடுகள் கலாச்சார கலவையை உருவாக்குகிறது.

## கலாச்சார மண்டலங்கள் (Cultural Realms)

கலாச்சார மண்டலங்கள் கலாச்சாரப் மண்டலத்தின் வகையாகும். கலாச்சாரப் மண்டலம் ஒரே கலாச்சார தன்மையைக் கொண்ட தொடர்ச்சியான புவியியல் பகுதியாகும். இது மிகப்பெரிய, நடுத்தல் மற்றும் மிகச்சிறிய மண்டலங்கள் என மூன்று வகைகளாக பிரிக்கப்படுகிறது. கலாச்சாரப் பகுதிகள் அணுகுமுறை, மத நம்பிக்கை, மொழி, இனக்குழு, தொழில்நுட்பவளர்ச்சி ஆகியவற்றின் அடிப்படையில் வகைப்படுத்தப்படுகின்றன. நவீன உலகில் 12 கலாச்சார மண்டலங்கள் உள்ளன. அவற்றில் சிலவற்றைப் பற்றிக் காண்போம்.

## மேலைநாட்டு கலாச்சார மண்டலம்

ஐரோப்பிய சமூகத்தின் கலாச்சாரத்தை மேலைநாட்டு கலாச்சாரம் என்கிறோம். இது கிறிஸ்துவ மதத்தால் ஒரு பெரிய அளவிற்கு ஆதிக்கம் செலுத்தப்படுகிறது. இது தொழில்மயமாக்கல், அரசியல் மற்றும் பொருளாதார சிந்தனை, குடியேற்ற நிலை, வணிகமயமாக்கல், நகரமயமாக்கல், மற்றும் போக்குவரத்து அமைப்பின் வளர்ச்சி, சமூக, அரசியல் மற்றும் பொருளாதார நிறுவனங்களின் நில வளர்ச்சி போன்ற பல்வேறு நிலைகளின் அடிப்படையில் வட்டார மாற்றங்களைக் கொண்டுள்ளது.

மேலைநாட்டு கலாச்சாரத்தின் பல பகுதிகளில், குறிப்பாக நவீன மயமாக்கல் போன்ற மதச் சார்பற்ற காரணிகளின் தாக்கத்தால் மதம் சார்ந்த மதிப்புகள் புறந்தள்ளப்பட்டுள்ளன. தொழில்துறையில் வளர்ச்சியடைந்த ஐரோப்பா பாரம்பரிய மதிப்புகளை கிட்டத்தட்ட கைவிடப்பட்ட ஒரு சமூகமாக வேகமாக வளர்ந்து வருகிறது. மேலைநாட்டு கலாச்சாரம் ஒரு பரந்த பகுதியை உள்ளடக்கியது. வட்டாரச் சுற்றுச்சூழலின்

தாக்கத்தைக் கருத்தில் கொண்டு இது மேலும் ஆறு துணை மண்டலங்களாக பிரிக்கப்பட்டுள்ளது.

- i. மேற்கு ஐரோப்பிய கலாச்சாரம் அதிக தொழில் வளர்ச்சியடைந்த மற்றும் நகர்ப்புற கலாச்சாரமாகும்.
- ii. கண்ட ஐரோப்பிய கலாச்சாரம் பல்வேறு அரசியல் மற்றும் பொருளாதார சிந்தனைகளால் ஆதிக்கம் செலுத்தப்படும் வேளையில், கிறிஸ்துவ மதம் முக்கியமானதாகக் காணப்படுகிறது.
- iii. மத்திய தரைக்கடல் ஐரோப்பிய கலாச்சாரத்தை கொண்டுள்ள நாடுகள் ஆல்ப்ஸ் மலைக்கு தெற்கே காணப்படுகின்றன. இந்த பகுதி கிறிஸ்தவ மதத்தின் ஆதிக்கத்தில் உள்ளது.
- iv. ஆங்கிலோ – அமெரிக்கன் மற்றும்
- v. ஆஸ்திரேலிய கலாச்சார பகுதிகள் நடைமுறையில் மேற்கு ஐரோப்பிய கலாச்சாரத்தின் குழந்தைகள் எனலாம். இந்த இரு பிரிவினரும் மேற்கு ஐரோப்பாவிலிருந்து வந்து குடியேறியவர்கள். சில வட்டார வேறுபாடுகள் மட்டுமே இங்கு காணப்படுகின்றன.
- vi. லத்தீன் அமெரிக்க கலாச்சாரம் மத்திய தரைக்கடல் கலாச்சாரத்துடன் மிகவும் ஒத்திருக்கிறது. இது அயனமண்டலப் பகுதியில் அமைந்திருக்கும் பின்தங்கிய ஒரே மேலைநாட்டு கலாச்சாரப் பகுதி இதுதான். பழங்குடியினரை கிறிஸ்துவ மதத்திற்கு மாற்றியதன் விளைவாக இது மேலைநாட்டு கலாச்சாரத்தின் ஒரு பகுதியாக மாறியது. காலனி ஆதிக்க மொழிகளான ஸ்பானிஷ் மற்றும் போர்ச்சுகீசியம் ஆகியவை இப்பகுதியின் தேசிய மொழிகளாகும். ஸ்பானிஷ் மற்றும் போர்ச்சுகீசிய பாணியில் இப்பிரதேசத்தின் கட்டிடக் கலை அமைந்துள்ளது. நடைமுறையில் அனைத்து நாடுகளும் மத்திய தரைக்கடல் நாடுகளுடன் பொருளாதார, கலாச்சார மற்றும் சமூக உறவுகளை மேற்கொள்கின்றன.

### இஸ்லாமியக் கலாச்சார மண்டலம்

இஸ்லாமிய கலாச்சார மண்டலம் இஸ்லாமிய மதிப்புகளால் செல்வாக்கு பெறுகிறது. இது மேற்கில் மொராக்கோவிலிருந்து கிழக்கே பாக்கிஸ்தான் வரையிலான பரந்த பகுதியை உள்ளடக்கியது. மக்கள் வாழத் தகுதியற்றச் சூழலால் இங்கு மக்கட்தொகை மிகவும் குறைவாகக் காணப்படுகிறது. கடற்கரைகள், ஆற்று வடிநிலங்கள் மற்றும் பாலைவனச் சோலைகள் போன்றவை இப்பகுதியின் அரேபிய கலாச்சாரத்தின் தொட்டிலாக இருக்கின்றன. பிரிட்டிஷ் இதை மத்திய கிழக்கு கலாச்சாரம் எனவும் ஜெர்மனியர்கள் இதை கிழக்கத்திய கலாச்சாரம் என்றும் அழைக்கிறார்கள். இந்த கலாச்சாரப் பகுதி கிழக்கில் பாரம்பரிய இந்திய கலாச்சாரப் பகுதிக்கும் இடையில் அமைந்துள்ளது. இஸ்லாமிய கலாச்சாரம் மிகவும் பழமையவாய்ந்த மற்றும் பாரம்பரிய நம்பிக்கைகளை அடிப்படையாகக் கொண்டது, இதன் தாக்கத்தை இங்கு காணப்படும் அதிகமான கல்வியறிவற்ற பெண்களின் விகிதங்களில் காண்கிறோம். இங்கு நாடுகளில் தனிநபர் வருமானம் மிக அதிகமாக உள்ளது. ஆனால் நவீனமயமாக்கலின் அளவு மிகவும் குறைவாக உள்ளது.

### இந்திய கலாச்சார மண்டலம்

இந்திய துணைக் கண்டத்தின் கலாச்சாரப் பகுதிகளை உள்ளடக்கியதே இந்திய கலாச்சார மண்டலமாகும். பேக்கர் (Baker) இதனை ஒரு துணை கண்ட கலாச்சாரம் என்று அழைத்தார் அதேசமயம், டி.ஸ்டாம்ப் (D. Stamp) இதற்கு நெல் கலாச்சாரம் என்ற சொல்லைப் பயன்படுத்தினார். இந்த கலாச்சார மண்டலம் நன்கு வரையறுக்கப்பட்டுள்ளது.

இது வடக்கில் இமயமலைக்கும் தெற்கே இந்திய பெருங்கடலுக்கும் மற்றும் மேற்கில் ஹிந்துகுஷ் மலைக்கும் இடையில் அமைந்துள்ளது.

இந்த கலாச்சார பகுதிகளில் கூட்டுக் குடும்பம், கிராமப்புற சமூகம், சாதிஅமைப்பு, பாதி நிலப்பிரபுத்துவ தொடர்பு, தன்னிறைவு விவசாயம், நெல் விவசாயம், பருவகால காலநிலை மாற்றங்கள் மற்றும் வேளாண்பருவங்கள் போன்றவை இப்பகுதி முழுவதும் ஒரே நேரத்தில் வந்தமைகின்றன. இந்த கலாச்சார பகுதிகளில் வேத மதிப்புகள் பெரும் செல்வாக்கு பெற்றுள்ளன. இப்பகுதியில் பல்வேறு சமூகங்கள் வசித்து வந்தாலும், இந்த சமூக அமைப்பு வேத கலாச்சார மதிப்புகளின் மறைமுகதாக்கத்தைக் கொண்டுள்ளது.

### கிழக்கு ஆசிய கலாச்சார மண்டலம்

இக்கலாச்சாரம் அடிப்படையில் வட்டார மாற்றங்களுடன் பௌத்த கலாச்சாரத்தைக் கொண்டுள்ளது. தென்கொரியா மற்றும் ஜப்பானில் உண்மையான பௌத்த கலாச்சாரத்தைக் காணலாம். இந்த இருநாடுகளும் தொழில்மயமாக்கல், நகரமயமாக்கல் மற்றும் நவீனமயமாக்கலின் தாக்கத்தைக் கண்டிருக்கின்றன. இந்த கலாச்சாரத்தின் முக்கிய நிலப்பகுதியான சீனா பௌத்த அமைப்பு முறையை மாற்றியுள்ளது. இந்த கலாச்சாரம் இரண்டாம் உலகப்போருக்குப் பிறகு ஏற்றுக்கொள்ளப்பட்டது.

### தென்கிழக்கு ஆசிய கலாச்சார மண்டலம்

ஒரே இடத்தில் வேறுபட்ட கலாச்சாரங்கள் ஒன்றோடு ஒன்று இணைந்து அமைந்துள்ளதால் இதை ஒரு இடைநிலை கலாச்சாரம் என்கிறோம். மியான்மார், தாய்லாந்து மற்றும் வியட்நாமில் புத்தமதம் மேலாதிக்கம் செலுத்துவதை காணலாம். இந்திய கலாச்சாரம் கொண்ட இந்தோனேசியா தீவு மற்றும் பிலிப்பைன்ஸில் கிறிஸ்தவத்தின் செல்வாக்கை காணலாம். மலேசியா மற்றும் இந்தோனேசிய தீவுகளில் இஸ்லாமிய செல்வாக்கு தெளிவாக காணப்படுகிறது. வேறு எந்தப் பகுதியும் அத்தகைய தனித்துவங்களைக் கொண்டிருக்கவில்லை.

### மத்திய - ஆப்பிரிக்க கலாச்சார மண்டலம்

இந்த கலாச்சாரம் நீக்ரோ கலாச்சாரம் என்றும் அழைக்கப்படுகிறது. இது முதன்மையாக வெப்பமண்டல ஆப்பிரிக்காவில் காணப்படுகிறது. இதே கலாச்சார அமைப்பு அமெரிக்க சிவப்பு இந்தியர்கள், லத்தீன் அமெரிக்க பழங்குடியினர் ஆஸ்திரேலிய பழங்குடியினர் மற்றும் ஆசியா-பசிபிக் பிராந்தியத்தின் பல்வேறு பழங்குடியினர் போன்றோரிடம் காணப்படுகிறது.

வரலாற்று ஆய்வாளர் டாய்ன்பே (Toynbee) இந்த பாரம்பரிய கலாச்சார குழுவிற்கு 'ஒதுக்கப்பட்டக் கலாச்சாரம்' என்ற வார்த்தையைப் பயன்படுத்துகிறார். சில புவியியலாளர்கள் எஸ்கிமோ இன மக்களை இந்த கலாச்சாரப் பகுதியின் கீழ் கொண்டு வருகின்றனர். இதனால், இது பரவலாக சிதறடிக்கப்பட்ட கலாச்சாரப் பகுதியின் கீழ் கொண்டு வருகின்றனர். இதனால், இது பரவலாக சிதறடிக்கப்பட்ட கலாச்சாரப் பகுதியாக ஒதுக்கப்பட்ட மற்றும் ஒப்பீட்டளவில் தனிமைப்படுத்தப்பட்ட சமூகங்களாக காணப்படுகின்றன.

## நாட்டுப்புறக் கலாச்சாரம்

இவ்வகைக் கலாச்சார பண்புகள் பாரம்பரியமானவை. இது தற்போது பெரும்பாலான மக்களால் பின்பற்றப்படுவதில்லை. இது பொதுவாக, சிறிய அளவில், கிராம பகுதிகளில் பெரும்பாலும் தனிமைப்படுத்தப்பட்டுள்ள ஒன்றாக காணப்படுகிறது.

### இனங்கள் (Races)

இனம் என்பது ஏறக்குறை நிரந்தரமான தனித்துவமான தன்மைக் கொண்ட மக்கள் குழு ஆகும். ஒரு நபரின் தோலின் நிறம் மற்றும் முடியின் நிறம் ஆகியவற்றைக் கொண்டு இனங்களை விவரணம் செய்யலாம். மூதாதையரிடமிருந்து பெறப்பட்ட உடல்ரீதியான அம்சங்கள் மற்றும் பண்புகளின் அடிப்படையில் இனக் குழுக்களாக மனிதர்களை வகைப்படுத்த வேண்டும் என்பது இதன் நோக்கம் மற்றும் அறிவியல் வகைப்பாடாகும். தோலின் நிறம், உயரம், தலையின் வடிவம், முகம், மூக்கு, கண், முடியின் வகை மற்றும் இரத்தத்தின் வகை போன்ற முக்கிய அம்சங்களின் அடிப்படையில் இனங்கள் கண்டறிந்து வகைப்படுத்தப்படுகின்றன. மனித இனங்கள் நான்கு பெரிய குழுக்களாக வகைப்படுத்தப்பட்டுள்ளன: அவை 1. நீக்ராய்டு 2. மங்கோலாய்டு 3. காகசாய்டு மற்றும் 4. ஆஸ்ட்ரலாய்டு.

#### 1. நீக்ராய்டு

இவர்கள் பொதுவாக “கருப்பு இனத்தவர்” என்று அழைக்கப்படுகிறார்கள். பிற இனத்தவர்களை காட்டிலும் அதிக கருப்பு நிறத் தோலினை கொண்டுள்ளனர். சாய்ந்த நெற்றி, தடித்த உதடுகள், பரந்த மூக்கு மற்றும் கருத்த முடி போன்றவை இவர்களின் மற்ற பொதுவான பண்புகள் ஆகும். இவர்கள் ஆப்பிரிக்காவின் துணை சஹாரா பகுதிகளில் வசிக்கின்றனர்.

#### 2. மங்கோலாய்டு

மடிந்த கண் இமைகள், பாதாம் வடிவ கண்கள், மஞ்சள் நிறத்தோல் மற்றும் V வடிவ கன்னங்களுடையவர்கள். பூர்வீக அமெரிக்கர்கள் மற்றும் எஸ்கிமோ இன மக்களும் மங்கோலாய்டுகளாக வகைப்படுத்துப்பட்டுள்ளனர். மற்ற இனங்களுடன் ஒப்பிடும் போது இவர்கள் மிகக் குறைந்த உடல் முடி, குறைந்த உடல் நாற்றத்தையும் மற்றும் சிறிய மூட்டு விகிதத்தையும் கொண்டுள்ளனர். மிதமான குளிர்க் காற்றுக்கு ஏற்றவாறு இவர்களின் முக அமைப்பு அமைந்துள்ளது. இவர்கள் கிழக்கு ஆசியாவில் வசிக்கின்றனர்.

#### 3. காகசாய்டு

கூரான மூக்கு, செங்குத்தான வெற்றி, இளஞ்சிவப்பு / ஆரஞ்சு நிறத்தோல், புலப்படக்கூடிய புருவ முகடு, மற்றும் வண்மையமான கண்கள் / முடியைக் கொண்ட “வெள்ளையர்கள்” என அழைக்கப்படுகின்றனர். ஐரோப்பாவின் காலநிலை காரணமாக அதிக சூரிய ஒளியை பெறுவதற்கு ஏற்றவாறு அவர்களின் தோல்நிறம் அமைந்துள்ளது என்றும் மூக்கின் ஈரப்பதம் காற்றில் உலராமல் இருப்பதற்காக அவர்களின் மூக்கு அமைப்பு அமைந்துள்ளதாகவும் சிலர் நம்புகின்றனர். இவர்கள் ஐரோப்பா மற்றும் மத்திய கிழக்கு நாடுகளில் வசிக்கின்றனர்.

#### 4. ஆஸ்ட்ரலாய்டு

இவர்கள் புலப்படக்கூடிய புருவ முகடு, பரந்த மூக்கு, சுருள் முடி, கருப்பு நிறத் தோல், மற்றும் குறைவான உயரம் போன்ற அமைப்புடையவர்கள் ஆவர். இவர்களது தடித்த உதடு விரைப்பான உணவை சாப்பிட உதவுகிறது என்று சிலர் நம்புகிறார்கள். இவர்கள் ஆஸ்திரேலியா மற்றும் பாபுவா நியூ கினியாவில் வசிக்கின்றனர்.

#### முக்கிய இனங்களின் சிறப்பியல்புகள்

	காக்கசாய்டு	மங்கோலாய்டு	நீக்ராய்டு
தோல் நிறம்	இளஞ்சிவப்பு வெள்ளை முதல் ஆலிவ் பழுப்பு நிறம் வரை	குங்குமம் முதல் மஞ்சள் பழுப்பு, நிறம் வரை	பழுப்பு நிறம் முதல் கரும் பழுப்பு, மஞ்சள் பழுப்பு நிறம் வரை
உயரம்	நடுத்தர உயரம் முதல் அதிக உயரம் வரை	நடுத்தர உயரம் முதல் நடுத்தர குறைவான உயரம் வரை	அதிக உயரம் முதல் மிகக் குறைவான உயரம் வரை
முகம்	நீண்ட தாடை இல்லாத குறுகிய - நடுத்தர பரந்த முகம்,	நடுத்தர பரந்த முதல் மிகவும் பரந்த கடைவாய் உயரமான மற்றும் கட்டையான பற்கள் முதல் நடுத்தர உயரம் வரை	நடுத்தர பரந்த - குறுகிய பற்கள் நடுத்தர உயரம் கொண்ட வலுவான நீண்ட தாடை
தலை வடிவம்	நீண்ட பரந்த மற்றும் குறுகிய நடுத்தர உயரம் முதல் மிக அதிக உயரம் வரை	நடுத்தர உயரம் முக்கியமாக அகலமானது.	நீண்ட - குறைந்த உயரம்
முடி நிறம்	மெல்லிய பொன்னிறம் முதல் அடர் பழுப்பு, நேரான - அலை அலையானது	பழுப்பு முதல் கரும் பழுப்பு நேரானது	மெல்லிய கரும் பழுப்பு சுருண்ட பஞ்சு போன்றது
உடல் அமைப்பு	நேரான - பக்கவாட்டு மெல்லிய வளைவுடன்	பக்கவாட்டில் அமைந்த, நேரான	நேரான கட்டுடல்
மூக்கு	பொதுவாக உயர்ந்த, குறுகிய - நடுத்தர அகலமான	குறைந்த - நடுத்தர வடிவம், நடுத்தர அகலமுடைய	குறைவான, நடுத்தரம் முதல் அதிக அகலமுடைய
இரத்தவகை	B ஐ விட A அதிகம்	B அதிகம்	RH (D) அதிகம்
கண்	நிறம்: மெல்லிய நீலம் முதல் அடர்பழுப்பு பக்கவாட்டு சில நேரங்களில் மடிந்த கண்	நிறம்: பழுப்பு முதல் அடர்பழுப்பு மிகவும் பொதுவாக நடுத்தர கண் இமை மடிப்பு	நிறம்: பழுப்பு முதல் கரும் பழுப்பு பொதுவாக செங்குத்து கண்மடிப்பு

#### இனக்குழு (Ethnicity)

இனக்குழு என்பது வாழ்வின் வழிமுறையை குறிக்கும் ஒரு பகிர்தளிக்கப்பட்ட கலாச்சாரம் ஆகும். இது மொழி, மதம் மற்றும் ஆடை, உணவு போன்ற பொருள்சார் கலாச்சாரம் மற்றும் இசை, கலை போன்ற கலாச்சார பொருட்களில் பிரதிபலிக்கிறது. இனக்குழு பெரும்பாலும் சமூக ஒற்றுமை மற்றும் சமூக மோதல்களின் முக்கிய



ஆதாரமாக உள்ளது. உலகம் ஹான் சைனிஸிலிருந்து (உலகின் மிகப் பெரிய இன குழு) மிகச்சிறிய உள்நாட்டு இனக்குழு வரையிலான வேறுபட்ட ஆயிரக்கணக்கான இனக்குழுக்களின் வீடாக அமைந்துள்ளது. இவற்றில் சில இனக்குழுக்கள் சில பன்னிற மக்களை மட்டுமே கொண்டுள்ளது. இந்த குழுக்களுக்கென கிட்டத்தட்ட ஒரு பொதுவான வரலாறு, மொழி, மதம், கலாச்சாரம் போன்ற பொது அடையாளத்துடன் கூடிய குழு உறுப்பினர்களை கொண்டுள்ளது.

இந்தியா இனம், மதம், மொழி, கலாச்சாரம், உணவு மற்றும் மனித சமுதாயத்தின் ஒவ்வொரு அம்சத்திலும் உயர்ந்த பன்முகத்தன்மைக் கொண்ட தனித்துவம் வாய்ந்த நாடாகும். இந்திய நாகரிகம் உலகின் மிகப்பழமையான ஒன்றாகும். இது சிந்து சமவெளி நாகரீகத்தின் வட இந்தியாவில் இந்தோ-ஆரியர்களையும் மற்றும் தென் இந்தியாவில் திராவிடர்களையும் முதன்மையாக கொண்டுள்ளது. இந்தோ-ஆரியர்கள் பொ.து.ஆ. 1800ல் விவசாயத்திற்காக இந்தியாவிற்குள் இடம் பெயர்ந்தனர். இந்தியா பல்வேறு பண்பாட்டு மக்கள்தொகை கொண்ட நாடாகும்.

### திராவிடர்கள்

இந்தியத் துணைக் கண்டத்தில் உள்ள திராவிட மொழியை தாய் மொழியாக பேசும் உள்ளூர் மக்களே திராவிடர்கள் ஆவர். பெரும்பாலும் திராவிடர்கள் அனைவரும் இந்தியாவின் தென்பகுதியில் வசிக்கின்றனர். இந்தியாவில் திராவிட இனக்குழுவில் ஐந்து முக்கிய பிரிவுகள் உள்ளன அவை: தமிழ், தெலுங்கு, கன்னடம், மலையாளம் மற்றும் துளு.

இந்தியாவில் உள்ள பண்டைய சிந்து சமவெளி நாகரிகம் வட இந்தியாவின் திராவிட வம்சத்தை சேர்ந்ததாக நம்பப்படுகிறது. ஆனால் வட இந்தியாவில் இந்தோ-ஆரியர்கள் வந்த பின் மற்றும் வட இந்தியா முழுவதும் குருராஜ்யம் உருவான போது திராவிடர்கள் தெற்கே தள்ளப்பட்டனர். பின்னர் தென் இந்தியா சேரர்கள், சோழர்கள் மற்றும் பாண்டியர்கள் என மூன்று திராவிட பேரரசுகளால் ஆதிக்கம் செலுத்தப்பட்டது. இந்த மூன்று பேரரசுகளும் இலக்கியம், இசை, கலை ஆகியவற்றின் வளர்ச்சிக்காகவும் விரிவான வர்த்தகம் செய்யவும் அதிக உதவி செய்தன. இந்த மூன்று பேரரசுகளும் பௌத்தம், சமணம், மற்றும் இந்து மதம் ஆகியவற்றை ஆதரித்தன. திராவிட மக்கள் முக்கியமாக தமிழ், தெலுங்கு, கன்னடம், மலையாளம் மற்றும் பிரஹி (Brahui) மொழிகளை பேசுகின்றனர்.

பிராமி எழுத்து வடிவில் எழுதப்படாத ஒரே திராவிட மொழி அரேபிய எழுத்தான பிரஹி மொழிதான். இது அதற்கு பதிலாக ஈரான் பாகிஸ்தான் மற்றும் ஆப்கானிஸ்தானில் இருபதாம் நூற்றாண்டின் இரண்டாம் பாதியில் இருந்து அரபு எழுத்துக்களில் எழுதப்பட்டுள்ளது.

### மதம் (Religion)

மதம் ஒரு தெளிவற்ற பயமல்ல அல்ல அறியப்படாத சக்திகள் மற்றும் பயங்கரவாதத்தின் குழந்தை அல்ல. ஆனால் ஒரு சமுதாயத்தின் அனைத்து உறுப்பினர்களின் நலனைக் கொண்ட சட்டம் மற்றும் தார்மீக ஒழுங்கை பாதுகாப்பது ஆகும். சமுதாயத்தின் முன்னேற்றத்தை பாதிக்கும் வாழ்க்கைக்கு மதம் ஒரு தனித்துவமான அணுகுமுறையை வழங்குகிறது. உண்மையில் பெரும்பாலான கலாச்சார சூழ்நிலைகளில் மதம் சமூக-பொருளாதார மற்றும் அரசியல் - கலாச்சார காரணிகளுக்கு இடையே பரஸ்பர தொடர்பை காட்டுகின்றன.

## மதங்களின் வகைகள்

கடவுள் நம்பிக்கை அடிப்படையில் மதம் வகைப்படுத்தப்படுகிறது.

ஒரே கடவுள் கோட்பாடு: ஒரு கடவுளை வழிபடுபவர்கள் ஒரே கடவுள் கோட்பாட்டை பின்பற்றுபவர்கள் ஆவர் (இஸ்லாம், கிறிஸ்தவம்).

பல கடவுள் கோட்பாடு: பல கடவுள்களை வழிபடுபவர்கள் பல கடவுள் கோட்பாட்டை பின்பற்றுபவர்கள் ஆவர் (இந்துமதம்).

மதம் தோன்றிய பகுதிகளின் அடிப்படையில் மற்றொரு வகைப்பாடு உள்ளது. அவை: கிழக்கத்திய மதம், மேற்கத்திய மதம், தூர கிழக்கத்திய மதம், ஆப்பிரிக்க மதம், இந்திய மதம் மற்றும் பல. புவியியலாளர்கள் பொதுவாக மதத்தை பின்வருமாறு வகைப்படுத்துகிறார்கள்.

- உலகளாவிய மதங்கள் - கிறிஸ்தவம், இஸ்லாம், புத்தமதம்.
- இன மதங்கள் - இந்துமதம், ஷின்டோயிசம் (ஐப்பான்), சீனநம்பிக்கை, யூதம்
- பழங்குடி அல்லது பாரம்பரிய மதங்கள் - இயற்கையை வழிபடும் மதம், மாய நம்பிக்கை, மதச்சார்பற்ற (மதம் சாரா மற்றும் நாத்திகர்கள்).

## உலகின் முக்கிய மதங்கள்

உலகின் முக்கிய மதங்கள் பின்பற்றுபவர்களின் அடிப்படையில் வகைப்படுத்தப்படுகின்றன. அவையாவன: கிறிஸ்தவம், இஸ்லாம், இந்து மதம், புத்த மதம், மற்றும் யூத மதம். பிற முக்கிய மதங்களில் சீன நாட்டுப்புற மதங்கள், சீக்கியம், கன்.பூசியனிசம், ஷின்டோயிசம் போன்றவை அடங்கும்.

கிறிஸ்தவம் என்பது உலகளாவிய மதமாகும். உலகிலேயே மிக அதிகமான மக்கள் இம்மதத்தை பின்பற்றுகின்றனர். இவர்கள் ஐரோப்பா, ஆங்கிலோ அமெரிக்கா, லத்தீன் அமெரிக்கா, ஆப்பிரிக்கா, ஆசியா மற்றும் ஓசியானியா ஆகிய நாடுகளில் பரவி காணப்படுகின்றனர். அதன் புனித நூல் “பைபிள்” ஆகும். இஸ்லாம் உலகின் இரண்டாவது மிகப்பெரிய மதமாகும். வட ஆப்பிரிக்காவை தொடர்ந்து தென் மேற்கு ஆசியா, மத்திய ஆசியா, தெற்காசிய மற்றும் தென்கிழக்கு ஆசியாவில் இஸ்லாம் மிகவும் செறிந்து காணப்படுகிறது. ஷியா மற்றும் சன்னி இதன் இரண்டு முக்கிய பிரிவுகளாகும். இதன் புனித நூல் “குரான்” ஆகும்.

இந்தியாவில் பொ.ஆ.மு 3000 ஆண்டுக்கு முன் நிறுவப்பட்ட உலகின் மிக பழமையான மதமாக இந்து மதம் உள்ளது. இன்று உலகில் 8 மில்லியனுக்கும் அதிகமானோர் பின்பற்றுகின்றனர். ஆனால் இது இந்தியா மற்றும் நேபாளத்தில் முதன்மையாக செறிந்து காணப்படுகின்றது. மொத்த இந்து மக்களில் 99 சதவீதம் பேர் தெற்காசியாவில் செறிந்து காணப்படுகின்றனர். பகவத் கீதை இதன் புனித நூலாகும். புத்த மதம் இந்தியாவின் பழமையான மதங்களில் ஒன்றாகும். இது பொ.ஆ.மு 525 ல் புத்தரால் தோற்றுவிக்கப்பட்டது. இது கட்டுப்பாடற்ற தத்துவத்தின் காரணமாக பல ஆசிய நாடுகளில் (சீனா, மியான்தார், இந்தியா, இலங்கை, ஐப்பான், மங்கோலியா, கொரியா மற்றும் தென்கிழக்கு ஆசிய நாடுகளில்) பரவியது. இதன் இரண்டு முக்கிய பிரிவுகள் ஹீனயானம் மற்றும் மஹாயானம் ஆகும்.

கிறிஸ்தவத்தின் தாய் மதமாக கருதப்படுகிற பழமையான ஒரே கடவுள் நம்பிக்கைக் கொண்ட மதம் யூதம் மதமாகும். இது 4000 ஆண்டுகளுக்கு முன்னர் மத்திய கிழக்கு நாடுகளில் தோன்றியது. தற்போது அமெரிக்கா, ஐரோப்பா மற்றும் ஆசிய நாடுகளில் வாழும் சுமார் 14 மில்லியன் மக்கள் இம்மதத்தை பின்பற்றுகின்றனர். சீன மதங்களில் கன்.புஷியனிசம் மற்றும் டாவோயிஸம் என இரண்டு முக்கிய நம்பிக்கைகள் அடங்கும். கன்.புஷியனிஸம், கன்.புசியஸ் (551-479 பொ.ஆ.மு.) என்பவரால் நிறுவப்பட்டது. டாவோயிஸம் (604-517 பொ.ஆ.மு.) லா சே என்பவரால் நிறுவப்பட்டது.

இந்தியாவில் தோன்றிய சமண மதம் மரபு வழியில் இந்து மதத்தை சார்ந்திருக்கிறது. இது புத்தரின் சமகாலத்திய மகாவீரரால் நிறுவப்பட்டது. இம்மதத்தை செறிந்து காணப்படுகின்றனர். இந்து மதத்தின் ஒரு கிளையாகும். இது 15ம் நூற்றாண்டில் குருநானக் என்பவரால் நிறுவப்பட்டது. இது பஞ்சாப் மாநிலத்திற்கு உட்பட்டுக் காணப்படுகிறது. குருமுக்கி அதன் மொழியாக ஏற்றுக்கொள்ளப்பட்டது.

மொத்த பழங்குடியினர் மக்கள்தொகையில் 90% கிரீன்லாந்திலும், 66% பொலிவியாவிலும் மற்றும் 40 சதவீதம் பெருவிலும் உள்ளனர். இந்தியாவின் மொத்த மக்கள் தொகையில் பழங்குடியினர் 8.2 சதவீதம் ஆவர்.

சில நேரங்களில் பழங்குடியின மக்கள் நான்காவது உலகம் என அழைக்கப்படுகிறார்கள். முதல் - இரண்டாவது மற்றும் மூன்றாம் உலகங்கள் “நிலம் மக்களுக்கு சொந்தமானது” என்று நம்புகின்ற போது, நான்காவது உலகம் “மக்கள் நிலத்திற்கு சொந்தமானவர்கள்” என நம்புகின்றனர்.

### பழங்குடியின மதங்கள் (Tribal Religions)

இனக்குழு மதத்தின் சிறப்பு வடிவங்களாக பழங்குடியின மதங்கள் அமைந்துள்ளன. பழங்குடி மக்கள் பொதுவாக சமூக முன்னேற்றத்தில் கற்கால நிலையிலேயே உள்ளனர். பழங்குடி மக்கள் தங்கள் கலாச்சார, சமூக மற்றும் பொருளாதார வாழ்வில் மிகவும் வித்தியாசமாகவும் மாறுபட்டும் காணப்படுகின்றனர். அவர்கள் தங்கள் தனித்தன்மையை மதிக்கிறார்கள் மேலும் நிலம் மற்றும் இயற்கை சூழலுடன் நெருங்கிய தொடர்பு வைத்திருக்கிறார்கள். அவர்களில் பெரும்பாலானோர் தங்கள் மரபு படி வாழ்கின்றனர். இவர்கள் உணவு சேகரித்தல், வேட்டையாடுதல், மீன்பிடித்தல், பழங்கால வேளாண்மை ஆகியவற்றில் ஈடுபட்டுள்ளனர். உலகளவில் 300 மில்லியன் பழங்குடியினர் காணப்படுகின்றனர். அறுபதுக்கும் மேற்பட்ட நாடுகளில் வாழும் இவர்கள் உலகின் மொத்த மக்கள்தொகையில் நான்கு சதவீதம் ஆவர்.

### உலக பழங்குடியினர் பரவல்

போராட்டம் நிறைந்த வாழ்க்கை வாழ்ந்து வரும் உலகின் சில முக்கிய பழங்குடியின குழுக்கள்.

1. பூமத்திய ரேகை காட்டு பகுதி: பிக்மீக்கள், செமாங், சகாய், போரோ, பாப்புவான் மற்றும் பலர்.
2. புல்வெளி: மசாய், கிர்கிஸ், மற்றும் பலர்.
3. வெப்ப மண்டல பாலைவனங்கள்: பெடோயின், புஷ்மேன், அபாரிஜின்ஸ் மற்றும் பலர்.
4. மலைப் பரதேசம்: பூட்டியா, குஜ்ஜார், நாகா மற்றும் பலர்.

5. பருவக் காற்று பிரதேசம்: கோண்டுகள், சாந்தல்ஸ், தோடர்கள், பில்ஸ் மற்றும் பலர்.
6. துருவ குளிர் பிரதேசம்: எஸ்கிமோக்கள், லாப், அலுட் சக்கி மற்றும் பலர்.

### பிக்மீக்கள் (Pigmies)

பிக்மீக்கள் நீக்ராய்டு மக்கள் எனவும், நீக்ரோல்லிஸ் என்றும் அழைக்கப்படுகின்றனர். இவர்கள் குள்ளமான, தட்டையான மூக்கு, சுருண்ட முடி நீண்ட நெற்றி கொண்ட கருப்பு மக்கள் ஆவர். ஆண்கள் மற்றும் பெண்களின் சராசரி உயரம் 150 செ.மீ ஆகும். எனவே இவர்கள் குள்ள மனிதர்கள் என்றும் அழைக்கப்படுகின்றனர். வெப்பமண்டல மத்திய ஆப்பிரிக்கா பகுதிகளில் பிக்மீக்கள் சிதறிக் காணப்படுகிறார்கள். இவர்கள் ஆப்பிரிக்காவின் பூமத்தியரேகை காடுகளில் பல துணை குழுக்களாக காணப்படுகின்றனர், முதன்மையாக பூமத்தியரேகையின் இரு புறங்களிலும் 3°வ மற்றும் 3°தெ அட்சரேகை நிலப்பகுதிகளில் உள்ள காங்கோ தீவில் காணப்படுகின்றனர். மேலும் சில பிக்மீ குழுக்கள் பிலிப்பைன்ஸ் மற்றும் நியூ கினியாவின் காடுகளில் காணப்படுகின்றனர்.

### மசாய் (Masai)

கிழக்கு ஆப்பிரிக்காவின் மசாய் இன பழங்குடியினர் கால்நடை மேய்க்கும் சமூகமாகும். இவர்கள் ஆப்பிரிக்காவில் மட்டுமல்ல உலகம் முழுவதும் பொதுவாக மிகவும் சிறந்த மற்றும் தனித்துவம் வாய்ந்த கால்நடை மேய்ப்பவர்களாக அறியப்படுகிறார்கள். மசாய் மக்கள் உயரமான மற்றும் மெல்லிய கால், கை மற்றும் விரல்களுடன் காணப்படுகின்றனர். இவர்களின் தோல் நிறம் மெல்லிய சாக்லேட் கலரில் இருந்து கரும் பழுப்பு நிறம் வரை காணப்படுகிறது. இவர்கள் உயர்ந்த மற்றும் நீண்ட தலை, மெல்லிய முகம் மற்றும் மூக்கு கொண்டவர்கள். இவர்களின் உதடுகள் நீக்ராய்டு மக்களை விட தடிமன் குறைவாகவே உள்ளது. ஆப்பிரிக்காவின் மத்திய பீடபூமியில் மசாய் மக்கள் காணப்படுகின்றனர். மசாய் பிரதேசமானது 1°வ முதல் 6°தெ அட்சரேகை வரை உள்ள அனைத்து பிளவு பள்ளதாக்குகளையும் உள்ளடக்கியதாகும்.

### பிடோய்ன் (Bedouin)

அரபி மொழியல், பிடோய்ன் என்றால் “பாலைவனத்தில் வசிப்போர்” என்று பொருள். தென் மேற்கு ஆசியா மற்றும் வட ஆப்பிரிக்காவில் வசிக்கும் பழங்குடியினரில் பிடோயின்கள் மிக முக்கியமானவர்கள் ஆவர். இவர்கள் ஒட்டகம், செம்மறியாடு, ஆடு, குதிரை முதலியவற்றை பராமரிக்கும் மேய்ச்சல் நாடோடிகள் ஆவர். பிடோயின்கள் சவுதி அரேபியா, ஏமன், ஓமன், சிரியா மற்றும் ஜோர்டான உள்ளிட்ட அரேபிய தீபகற்பத்தின் பாலைவனப் பகுதிகளில் காணப்படுகின்றனர். பிடோயின்கள் மத்திய தரைக்கடல் மற்றும் ஆர்மேனிய இனங்களின் கலப்பினமாவர். இவர்கள் நீண்ட குறுகிய முகம், கூர்மையான மூக்கு, இருண்ட கண்கள் மற்றும் முடியைக் கொண்ட நடுத்தர உயரமுடைய மக்கள் ஆவர். இவர்கள் கோதுமை நிறம் முதல் வெளிர் நிறம் உடையவர்கள்.

### புஷ்மென் (Bushman)

தென் ஆப்பிரிக்காவில் உள்ள கல்காரி பாலைவனத்தின் பழங்குடி மக்களான புஷ்மென். இப்போதும் வேட்டையாடுதல் மற்றும் உணவு சேகரித்தல் தொழிலில் ஈடுபட்டு வருகின்றனர். இவர்கள் நிலையாக உணவு மற்றும் நீரைத் தேடிச் செல்கிறார்கள்.

இவர்களின் தாயகமான கல்காரி பாலைவனமானது போட்ஸ்வானா, நமீபியா மற்றும் தெற்கு அங்கோலாவில் பரவிக் காணப்படுகிறது. புஷ்மென் பிரதேசமானது கடல் மட்டத்திற்கு மேலே 2000 மீட்டர் உயரத்தில் அமைந்துள்ள துணை வெப்பமண்டல காலநிலையைக் கொண்ட பரந்த பீடபூமியாகும். புஷ்மென் இனத்தவர்கள் நீக்ரோ இனத்தைச் சேர்ந்தவராவர். இவர்கள் குள்ளமான, நீண்ட தலை, குறுகிய மற்றும் தட்டையான காதுகள் மற்றும் மஞ்சள் கலந்த பழுப்பு தோல் நிறத்தை கொண்டவர்கள். மொத்தத்தில் புஷ்மென் இனத்தவர்கள் நீக்ரோக்களின் பண்புகளைக் கொண்டுள்ளனர்.

### எஸ்கிமோக்கள் (Eskimos)

இன்யூட் (Inuit) எனவும் அழைக்கப்படும் எஸ்கிமோக்கள் துருவ குளிர் பிரதேசத்தின் கனடாவின் வடக்கு பகுதி, அலாஸ்கா, கிரீன்லாந்து மற்றும் வடகிழக்கு வைபீரிய கடலோரப் பகுதிகளில் காணப்படுகின்றனர். எஸ்கிமோக்கள் மங்கோலாய்டு இனத்தைச் சார்ந்தவர்கள். குள்ளமான, தட்டையான குறுகிய முகம், சிறிய புடைத்த மூக்கு, மஞ்சள் - பழுப்பு நிறத்தோல் மற்றும் கரடுமுரடான நேரான கருப்பு முடி ஆகியவை எஸ்கிமோக்களின் முக்கிய உடல் அமைப்பாகும். இவர்களின் முக்கிய தொழில் வேட்டையாடுதல் மற்றும் மீன்பிடித்தல் ஆகும். இக்லூ (igloo) என அழைக்கப்படும் குடியிருப்பில் வசிக்கிறார்கள். இவர்கள் மாபக் என அழைக்கப்படும் வேட்டையாடுதல் முறையை பின்பற்றுகிறார்கள். எஸ்கிமோக்கள் பனிக்கரடி அல்லது மான்களின் தோல் மற்றும் பிற விலங்குகளின் தோலினால் ஆன உடைகளை அணிகின்றனர்.

எஸ்கிமோக்கள் இயற்கையாகவே நாடோடிகளாவர். இவர்கள் இக்லூ (Igloo) என்று அழைக்கப்படும் பனிக்கட்டியால் ஆன வீடுகளைக் கட்டி வசிக்கிறார்கள். பனி கவசத்தில் பயணம் செய்வதற்கு எஸ்கிமோக்கள் பொதுவாக திமிங்கிலத்தின் எலும்பு அல்லது மரத்தாலான பனிச்சறுக்கு (Sledge) வாகனத்தைப் பயன்படுத்துகிறார்கள். இந்த வாகனம் இரண்டு அல்லது அதற்கு மேற்பட்ட நாய்கள், பனிக்கரடிகள் அல்லது மான்களால் இயக்கப்படுகிறது.

### இந்தியப் பழங்குடியினர் (Tribal in India)

இந்தியா அதிக எண்ணிக்கையிலான பழங்குடியின மக்களைக் கொண்டுள்ளது. இவர்கள் நவீன உலக வாழ்க்கை முறையை இன்னமும் அறியாதவர்களாக உள்ளனர். இந்தியா 84.4 மில்லியனுக்கும் அதிகமான பழங்குடியின மக்கள் தொகையுடன் உலகிலேயே மிக அதிக பழங்குடியின மக்களைக் கொண்டுள்ள நாடாகும். ஆதிவாசிகள் என அறியப்படும் இந்த பழங்குடியின மக்கள் நாட்டில் மிக வறுமையான நிலையில் உள்ளனர்.

இவர்கள் இன்னும் வேட்டையாடுதல், விவசாயம் மற்றும் மீன்பிடித்தல் போன்ற தொழிலைச் சார்ந்திருக்கின்றனர். இந்தியாவில் உள்ள சில முக்கியமான பழங்குடியின குழுக்கள்: கோண்டுகள், சாந்தலர்கள், காசி, அங்காமிகள், பில்ஸ், பூட்டியாஸ் மற்றும் கிரேட் அந்தமான்ஸ், இந்த பழங்குடியின மக்கள் அனைவரும் தங்களுக்கென சொந்த கலாச்சாரம், பாரம்பரியம், தொழி மற்றும் வாழ்க்கை முறையை கொண்டுள்ளனர். இந்தியாவில் 50 க்கும் மேற்பட்ட பழங்குடியின குழுக்கள் காணப்படுகின்றன. இப்பழங்குடியினர்களில் பொரும்பாலானோர் நீக்ராய்டு, ஆஸ்ட்ரலாய்டு மற்றும் மங்கோலாய்டு இனங்களைச் சார்ந்தவராவர்.

## பில்ஸ்கள் (Bhils)

பில்ஸ் ராஜஸ்தானின் பிரபலமான வில் மனிதர்கள் என அறியப்படுகிறார்கள். இவர்கள் இந்தியாவில் மிகவும் பரலாக காணப்படும் பழங்குடியினக் குழுவாகும். இவர்கள் தெற்காசியாவின் மிகப்பெரிய பழங்குடியினர் ஆவர். பில்ஸ் மத்திய அல்லது தூய பில்ஸ் மற்றும் கிழக்கத்திய அல்லது ராஜபுத்திர பில்ஸ் என இரண்டு முக்கிய குழுக்களாக பிரிக்கப்படுகிறது.

## கோண்டுகள் (Gonds)

கோண்டுகள் என்ற பழங்குடியின மக்கள் பெரும்பாலும் மத்திய இந்தியாவின் கோண்டு காடுகளில் காணப்படுகிறார்கள். இவர்கள் உலகின் மிக பெரிய பழங்குடியின குழுக்களில் ஒன்றாவர். இவர்கள் பெருமளவில் இந்துத்துவத் தாக்கத்தை கொண்டிருக்கின்றனர். நீண்ட காலமாக இந்து கலாச்சாரம் மற்றும் மரபுகளைப் பின்பற்றிவருகின்றனர்.

## சாந்தலர்கள் (Santhals)

சாந்தலர்கள் இந்தியாவின் மூன்றாவது பெரிய பழங்குடியினர் ஆவர். இவர்கள் பெரும்பாலும் மேற்கு வங்காளம், பீகார், ஒடிஸா, ஜார்கண்ட் மற்றும் அசாம் மாநிலங்களில் காணப்படுகின்றனர். முந்தைய ஆர்ய காலத்தைச் சார்ந்தவரான இவர்கள் பிரிட்டிஷ் காலத்திலிருந்தே பெரும் போராளிகளாக இருந்திருக்கின்றனர்.

## முண்டா (Munda)

மேற்கு வங்கம், சத்தீஸ்கர், ஒடிஸா மற்றும் பீகார் ஆகிய மாநிலங்களில் பரவலாக இருப்பினும் முக்கியமாக ஜார்கண்ட் பகுதியில் வசிக்கின்றனர். முண்டா என்றால் பொதுவாக கிராமத்தின் தலைவன் என்று பொருள். முண்டா பழங்குடி இனத்தின் முக்கிய தொழில் வேட்டையாடுதல் ஆகும்.

## காசி (Khasi)

காசி பழங்குடியின மக்கள் முதன்மையாக மேகாலயாவின் காசி ஜெயந்தியா மலையிலும் மற்றும் பஞ்சாப், உத்திரப் பிரதேசம், மணிப்பூர், மேற்கு வங்கம் மற்றும் ஜம்மு காஷ்மீர் மாநிலங்களிலும் காணப்படுகின்றனர். இவர்கள் மேகாலயா மாநிலத்தில் அதிக அளவில் காணப்படுகின்றனர்.

## அங்காமி (Angami)

நாகாலாந்து மாநிலத்தின் வடகிழக்கு பகுதியின் கடைகோடியில் அங்காமி பழங்குடியினர் காணப்படுகின்றனர். அங்காமியின் மொத்த மக்கள் தொகை சுமார் 12 மில்லியன் ஆகும். இவர்கள் மரத்தாலான கைவினை மற்றும் கலைப்படைப்புகளில் மிகவும் பிரபலமானவர்களாவர். சீக்ரேனி நாகாலாந்தில் உள்ள அங்காமிகளிடையே கொண்டாடப்படும் முக்கிய திருவிழா ஆகும்.

## பூட்டியா (Bhutia)

பூட்டியா பழங்குடியினர்கள் திபெத்திய மரபுகளில் தோன்றியவர்கள். 16 ஆம் நூற்றாண்டில் சிக்கிம் பகுதிக்குக் குடிபெயர்ந்த இவர்கள் சிக்கிமின் வடக்கு பகுதியில் லாச்சேன்பாஸ் (Lachenpas) மற்றும் லாச்சுங்க்பாஸ் (Lachungpas) என்று அறியப்படுகிறார்கள். பூட்டியா சிக்கிமின் மொத்த மக்கள் தொகையில் 14% ஆவர். பூட்டியா பழங்குடியினர் மத்தியில் கொண்டாடப்படும் முக்கிய திருவிழாக்கள் லாசர் (Losar) மற்றும் லாசூங் (Lasoong) ஆகும்.

## செஞ்சு (Chenchu):

இந்தியாவின் ஆந்திர மாநிலத்தில் நாகர்ஜூன் சாகர் புலிகள் சரணாலயத்தின் ஒரு பகுதியாக இருக்கும் நல்லமலை பகுதிகளில் பல நூற்றாண்டுகளாக செஞ்சு மக்கள் வாழ்ந்து வருகிறார்கள். இவர்கள் முதன்மையாக மஹபூபநகர், நல்கொண்டா, பிரகாசம், குண்டூர் மற்றும் கர்னூல் மாவட்டங்களில் காணப்படுகின்றனர்.

செண்டினல்ஸ் பழங்குடியினர் - உலகின் மிக ஆபத்தான பழங்குடியினர்கள்.

இந்திய பெருங்கடலில் வங்காள விரிகுடாவில் அமைந்துள்ள வடக்கு செண்டினல் தீவானது புவியின் மிகவும் தனிமைப்படுத்தப்பட்ட இடங்களில் ஒன்றாகும். தொலைவில் அமைந்துள்ள செண்டினல் தீவு உலகின் மிக ஆபத்தான பழங்குடியினரான செண்டினல் பழங்குடியினரின் வசிப்பிடமாகும். இவர்களுக்கு வேளாண்மைப் பற்றி தெரியாததால், வேட்டையாடுபவர்களாகவும் உணவு சேகரிப்பவர்களாகவும் இருக்கின்றனர். இவர்களின் உணவில் ஆழமற்ற கடலோரப்பகுதிகளில் காணப்படும் தேங்காய் மற்றும் மீன் ஆகியவை முதன்மையான உணவாகும். செண்டினல்கள் கற்கால மனிதர்கள் என விவரிக்கப்படுகிறது. பெண்கள் தங்கள் இடுப்பு, கழுத்து மற்றும் தலையைச் சுற்றி பிணைக்கப்பட்ட நார் சரங்களை அணிந்துள்ளனர். ஆண்கள் கழுத்தணிகள் மற்றும் தலைபாகைகளை அணிந்தள்ளனர். ஆனால் ஒரு தடிமனான இடுப்பு பட்டையை இடுப்பில் அணிந்துள்ளனர். இந்த மனிதர்கள் ஈட்டி, வில், அம்புகள் ஆகியவற்றை எடுத்து செல்கிறார்கள். சில நேரங்களில் செண்டினல்கள் மற்றவர்களுடன் நட்பு ரீதியாக சைகைகள் செய்து அவர்கள் தரும் பரிசுகளை காட்டிற்கு எடுத்து சென்று பின்னர் அவர்கள் மீதே அம்புகளை எய்வதை காண்கிறோம். வடக்கு செண்டினல் தீவின் மக்கள் தொகையானது 250 பேர் என மதிப்பிடப்பட்டுள்ளது. செண்டினல்கள் வெளி ஆட்களிடமிருந்து இருந்து கிடைக்கும் உதவியை விரும்புவதில்லை.

## கிரேட் அந்தமான்ஸ் (Great Andamanese)

அந்தமான் தீவு கூட்டத்தில் வாழக்கூடிய நீகராய்டு பழங்குடி இனத்தவர்கள் கிரேட் அந்தமான்ஸ் ஆவர். இவர்கள் இந்த தீவுகளில் காணப்படும் மற்ற பழங்குடி மக்களை விட அதிக எண்ணிக்கையில் காணப்படுகின்றனர். மக்கள் தொகை கணக்கெடுப்பின்படி கிரேட் அந்தமான்ஸ் இனத்தின் தற்போதய மக்கள் தொகை சில பேர் மட்டுமே உள்ளார்கள்.

## தமிழ்நாட்டில் பழங்குடியினர்

தமிழ்நாட்டில் பழங்குடியினர்கள் நீலகிரி மாவட்டத்தில் முதன்மையாக காணப்படுகின்றனர். அனைத்து தனித்துவமான பழங்குடியினர்களில் கோடர்கள், தோடர்கள், இருளர்கள், குரும்பர்கள் மற்றும் படுகர் போன்றோர் பெரிய குழுக்களாக

காணப்படுகின்றனர். இவர்கள் பெரும்பாலும் கால்நடை மேய்ப்பவர்களாவர். காட்டு நாயக்கர் மற்றும் பாலியான் போன்றவர்கள் மற்ற பழங்குடியினர்கள் ஆவர்.

2011-ம் ஆண்டு மக்கள் தொகை கணக்கெடுப்பின் படி தமிழகத்தில் பழங்குடியின மக்கள்தொகை 7,94,697 பேர். தமிழ்நாட்டில் சுமார் 38 பழங்குடியினர் மற்றும் துணை பழங்குடியினர் குழுக்கள் உள்ளனர். இவர்கள் வன நிலங்களை மிகவும் சார்ந்திருக்கின்ற விவசாயிகள் ஆவர்.

### தோடர்கள் (Toda)

பழங்குடியின குடும்பத்தில் இருக்கும் ஆண்கள் எருமை மந்தைகள் மேய்ப்பதையும் பால் கறப்பதையும் தொழிலாகக் கொண்டுள்ளனர். இவர்களின் குடியிருப்புகள் 'முண்ட்ஸ்' (Munds) என்று அழைக்கப்படுகின்றன. இவர்கள் எந்த கடவுளையும் வணங்குவதில்லை. இவர்களின் உணர்வு பிரபஞ்சம் தொடர்பானது. இவர்கள் நீலகிரியில் வசிக்கிறார்கள். இன்று, சுமார் ஆயிரத்திற்க்கும் மேற்பட்ட தோடர்கள் மட்டுமே எஞ்சியுள்ளனர்.

### படுகர்கள் (Badagas)

படுகர் இனத்தவர் பின்தங்கிய வகுப்பை சேர்ந்தவர்கள் ஆனால், பழங்குடி இனத்தவர்களாக வகைப்படுத்தப்படவில்லை. இவர்கள் தமிழ்நாட்டின் நீலகிரி மாவட்டத்தில் உயர் பீடபூமியில் வாழ்கின்ற ஒரு விவசாய சமூகத்தினர் ஆவர். இவர்கள் தேயிலை மற்றும் உருளைக்கிழங்கு சாகுபடி செய்து வருகிறார்கள். நாட்புறக் கதைகள், பாடல்கள் மற்றும் கவிதைகள் போன்ற ஒரு செழிப்பான பேச்சு வடிவ பாரம்பரியத்தை வெளிப்படுத்துகின்றனர். இவர்கள் சைவப் பிரிவைச் சார்ந்த இந்து பழங்குடியினர்கள் ஆவர்.

### கோடா (Kota)

கோடாக்கள் பிரதானமாக நீலகிரி மலைகளில் உள்ள திருச்சிகடி பகுதியில் அதிக அளவில் காணப்படுகிறார்கள். இவர்கள் தங்களின் வண்ணமயமான நாட்டுப்புற நடனங்கள் மூலம் புகழ்பெற்றவர்கள் ஆவர். இவர்கள் அடிப்படையில் படா (Badaa) இறுதி சடங்கில் இசை வாசிக்கும் இசைக் கலைஞர்கள் ஆவர். இவர்கள் முதன்மையாக கைவினைப் பொருட்கள் தயாரிப்பதில் ஈடுபட்டுள்ளனர். தமிழ்நாட்டில் உள்ள இந்த பழங்குடியினர் கொல்லர். குயவர்கள் மற்றும் தச்சு நிபுணர்களாக உள்ளனர். சமுதாயத்தில் தங்களை வேறுபடுத்திக் காட்டுவதற்காக கோடாக்கள் பெரிய அளவில் பச்சை குத்திக் கொள்கிறார்கள்.

### குரும்பர்கள் (Kurumbas)

மாநிலத்தின் இடைப்பட்ட பள்ளத்தாக்குகள் மற்றும் காடுகளில் குரும்பரி இன பழங்குடியினர்கள் வசிக்கின்றனர். கடந்த காலத்தில் இவர்கள் மாயவித்தை மற்றும் மந்திரங்களை நன்கு அறிந்திருந்தனர். இன்றைய வாழ்க்கை முறையானது உண்மையான சேகரிப்பாளர்கள் மற்றும் வேட்டையாடுபவர்கள் என்ற நிலையிலிருந்து காபி மற்றும் தேயிலைத் தோட்டங்களில் பணிபுரியும் தொழிலாளர்களாக மாறியுள்ளனர். குரும்பர்கள் சிறப்புமிக்க தனித்துவமான குரும்பாஸ் மொழியை பேசும் தென்னிந்தியாவிலுள்ள ஒரே ஒரு முக்கிய இனமாகும்.



## இருளர்கள் (Iruilas):

தமிழ்நாட்டின் நீலகிரி மலையின் அடிவாரத்தில் உள்ள தாழ்வான சரிவுகளிலும் காடுகளிலும் இருளர் பழங்குடியினர் காணப்படுகின்றனர். இவர்கள் படுக்களுக்கு பிறகு இரண்டாவது மிகப் பெரிய பழங்குடியினராவர். மேலும் இவர்கள் பல வழிகளில் குரும்பர்களைப் போன்றவர்கள். இந்த பழங்குடியினர்கள் தேன், பழங்கள், மூலிகைகள், வேர்கள், பசை, சாயங்கள் ஆகியவற்றை உற்பத்தி செய்கின்றனர். சமீப காலங்களில் இருளர்கள் பாம்புகளை பிடித்து பாம்பு விஷத்தை சேகரிக்கின்றனர்.

## பாலியான் (Paliyan)

இவர்கள் தமிழ்நாட்டில் உணவு சேகரிக்கும் சமூகத்தைச் சேர்ந்தவர்களாவர். இந்த பாலியன்கள் பழனி மலையைச் சுற்றியுள்ள பகுதிகளில் தோன்றியவர்கள் என்று நம்பப்படுகிறது. இவர்கள் மதுரை, தஞ்சாவூர், புதுக்கோட்டை, திருநெல்வேலி மற்றும் கோயம்புத்தூர் மாவட்டங்களில் பரவலாக காணப்படுகின்றனர்.

## மொழி (Language)

மொழி பல்வேறு கலாச்சாரங்களின் அடையாள குறியீடாக இருக்கிறது. ஏனென்றால் தகவல் தொடர்புக்கு மொழி இன்றியமையாததால் நாம் உருவாக்கும் அரசியல், சமூக மற்றும் பொருளாதாரம் போன்றவற்றை இது வலுவாக பாதிக்கிறது. இதன் விளைவாக, பொருளாதார மற்றும் மத அமைப்புகள் பெரும்பாலும் மொழிப்பரவல் மற்றும் அரசியல் எல்லைகளின் வடிவங்களை பின்பற்றுவதால் மொழி சார் எல்லைகளுக்கு இணையாக காணப்படுகின்றன. இந்த நவீனமுறை மொழிப் பரவல், வர்த்தகம், சுற்றுலா, ஊடகம் மற்றும் சர்வதேச அமைப்புகளால் எளிதாக்கப்பட்டுள்ளது. இது மொழியியல் பன்முகத்தன்மைக்கு உதவி இருக்கிறது. மிகப்பெரிய மொழியியல் பன்முகத்தன்மை பன்முக சமூகங்களுக்கு கதாரணமாக உள்ளது.

தமிழ் உலகின் மிக நீண்ட பாரம்பரியமான செம்மையான மொழிகளில் ஒன்றாகும். தமிழ் இலக்கியத்தின் முந்தைய காலம் பொ.ஆ.மு. 300 முதல் பொ.ஆ. 300 வரை உடைய சங்க இலக்கியம் காலமாகும். திராவிட மொழிகளில் தமிழ்தான் மிகப் பழமையாக இலக்கியங்களை கொண்டுள்ளது.

## உலகின் முக்கிய மொழிக் குடும்பங்கள்

தோற்றம் மற்றும் வரலாற்று வளர்ச்சியால் மொழிகளின் வகைப்பாட்டை ஒரு மரபுவழி வகைப்பாடு என்கிறோம். பொதுவாக முன்னோர்களின் மொழியின் வழித்தோன்றிய மொழிகளை நெறிமுறை – மொழி என்று அழைக்கிறோம்.

ஜி.எல்.ட்ரேஜ் (G.L Trage) உலக மொழிகளை 7 மொழித்தொகுதி மற்றும் 30 மொழிக் குடும்பங்களாக வகைப்படுத்தியுள்ளார். மொழி குடும்பங்கள் மொழிகளின் துணை குடும்பங்களாக மேலும் வகைப்படுத்தப்படுகின்றன. இவை குறிப்பிடும் முக்கிய மொழிகள்.

1. இந்தோ – ஐரோப்பிய மொழி: அ. இந்தோ - ஈரானிய மொழி ஆ. லத்தீன் அல்லது வீரம் நிறைந்த மொழி (Romantic), இ.ஜெர்மானிய மொழி ஈ. பால்டோ - ஸ்லாவிக்கமொழி உ. செல்டிக் மொழி ஊ. ஹெலனிக் மொழி
2. சீன – திபெத்திய மொழி: அ. சைனீஸ், ஆ. திபெத்தியன், இ. பர்மன்

3. ஆப்ரோ-ஆசியாடிக் மொழி: அ. செமிட்டிக் மொழி ஆ. எகிப்திய மொழி, இ.குஷிடிக் மொழி ஈ. சாடிக் மொழி
4. ஆப்பிரிக்கன் - அ. நைஜீர் - காங்கோ (அட்லாண்டிக், வோல்டிக், பெனு-நாகர்) மொழி ஆ. சூடானிக் (சாரி-நைல், சஹாரன்) மொழி இ.சொடுக்கு மொழிகள் (Khoisan) மொழி
5. யூரல்-அல்டாயிக் மொழி: - அ. ஃபின்னோ-இக்ரிக், மொழி ஆ. துருக்கிய மொழி, இ. மங்கோலிய மொழி ஈ. துங்குயுசிக் மொழி
6. திராவிடியன் - மலாயோ - பாலினேசியன் மொழி: - அ. திராவிட மொழி ஆ. மலாயி மொழி இ. மெலனேசிய மொழி, ஈ. மைக்ரோனேசிய மொழி உ.பாலினேசிய மொழி
7. பாலியோ ஆசியடிக் மொழி: - அ. யுகாகிர் மொழி

இந்த நூற்றாண்டின் முடிவில் உலகில் பாதிக்கு மேற்பட்ட அதாவது ஏறக்குறைய 7,000 மொழிகள் அழிந்துவிடும் என்று எதிர்பார்க்கப்படுகிறது. 14 நாட்களுக்குள் ஒரு மொழி அழிந்து வருவதாக மதிப்பிடப்பட்டுள்ளது.

### இந்தியாவின் முக்கிய மொழிகள்

இந்தியா ஒரு வளமான மொழியியல் பாரம்பரியம் கொண்ட நாடாகும். இது பலவகைப்பட்ட மொழிகளையும், பேச்சு வழக்கு மொழியையும் கொண்ட இன மற்றும் சமூக குழுக்களைக் கொண்டுள்ளது. 1961-ம் ஆண்டு இந்தியாவின் மக்கள் தொகை கணக்கெடுப்பின் படி இந்திய சமூகத்தின் பல்வேறு பிரிவுகளால் 187 மொழிகள் பேசப்படுகின்றன. நாட்டில் 97 சதவகித மக்களால் 23 முக்கிய மொழிகள் பேசப்படுகின்றன. ஆங்கிலம் தவிர்த்து பின்வரும் 22 மொழிகள் இந்திய அரசியலமைப்பின் எட்டாவது அட்டவணையில் குறிப்பிடப்பட்டுள்ளன. அவை: 1. காஷ்மீரி, 2. பஞ்சாபி, 3. ஹிந்தி, 4. உருது, 5. பெங்காலி, 6. அஸ்ஸாமி, 7. குஜராத்தி, 8. மராத்தி, 9. கன்னடம், 10. தமிழ், 11. தெலுங்கு, 12. முலையாளம், 13. சிந்தி, 14. சமஸ்கிருதம், 15. ஒரியா, 16. நேபாளி, 17. கொங்கனி மற்றும் 18. மணிப்பூரி, 19. போடோ, 20. டோக்ரி, 21. மைதிலி மற்றும் 22. சாந்தளி. இதில் ஆரம்பத்தில் 14 மொழிகள் அரசியலமைப்பில் சேர்க்கப்பட்டன. பின்னர், 1967 ஆம் ஆண்டில் 21வது அரசியலமைப்பு சட்டத்திருத்தத்தின் மூலம் சிந்தி மொழி சேர்க்கப்பட்டது. 1992 ஆம் ஆண்டில் 71வது அரசியலமைப்பு சட்டத்திருத்தத்தின் மூலம் கொங்கனி, மணிப்பூரி மற்றும் நேபாளி ஆகியவை சேர்க்கப்பட்டது. 2003 ஆம் ஆண்டில் 92வது அரசியலமைப்பு சட்டத்திருத்தத்தின் மூலம் போடோ, டோக்ரி, மைதிலி மற்றும் சாந்தளி ஆகியவை சேர்க்கப்பட்டன.

இந்திய மொழிகளில் முக்கியமாக நான்கு மொழிக் குடும்பங்கள் அடங்கியுள்ளன.

1. ஆஸ்ட்ரிக் - முண்டா, மோன் - கிமர்
2. திராவிடம்: தமிழ், தெலுங்கு, கன்னடம், மலையாளம், கோண்டி, குருக், ஒரியன், மற்றும் பல
3. சைனோ - திபெத்திய: போடோ, கரின், மணிப்பூரி, மற்றும் பல
4. இந்தோ - ஆரிய: ஹிந்தி, உருது, சமஸ்கிருதம்

### பேச்சு வழக்கு (Dialect)

ஒரு பிரதேசத்தின் தனித்துவமான மொழி வடிவம் அல்லது சமூகக் குழு எதுவாக இருப்பினும், அதே மொழியின் பிற வடிவங்களின் பேச்சாளர்கள் புரிந்து கொள்ளும் வகையில் உள்ளதை பேச்சுவழக்கு என்கிறோம். இதில் இரு முக்கிய வகைகள்

உள்ளன. 1. புவியியல் சார்ந்த பேச்சுவழக்கு - அதே பகுதியில் உள்ள மக்கள் அல்லது வட்டாரத்தினர் பேசுவது 2. சமூக பேச்சுவழக்கு - அதே சமூகம், கல்வி நிலை அல்லது தொழில்சார் குழுவினரால் பேசப்படுவது.

### இந்தியாவின் முக்கிய பேச்சு வழக்குகள்

இந்தியாவில் 40 க்கும் மேற்பட்ட மொழிகள் அல்லது பேச்சு வழக்குகள் அழிந்து வரும் நிலையில் உள்ளதாக கருதப்படுகின்றது. மேலும் சில ஆயிரம் பேர் மட்டுமே பேசுகின்ற மொழிகள் அழிவை நோக்கி செல்வதாக அதிகாரிகள் கூறுகின்றனர். மக்கள்தொகை கணக்கெடுப்பு இயக்குநரகத்தின் அறிக்கையின்படி, 22 பட்டியலிடப்பட்ட மொழிகளும் மற்றும் 100 பட்டியலிடப்படாத மொழிகளும் இந்தியாவில் உள்ளன. அந்தமான் மற்றும் நிக்கோபார் தீவுகளிலிருந்து 11 மொழிகளும், மணிப்பூரிலிருந்து 7 மொழிகளும் மற்றும் ஹிமாச்சல பிரதேசத்திலிருந்து 4 மொழிகளும் இடம்பெற்றுள்ளன. இந்தியாவில் 42 மொழிகள் 10,000 க்கும் குறைவான மக்களால் மட்டுமே பேசப்படுகின்றன. வேறு சில மொழிகளும் இந்தியாவில் ஆபத்தான நிலையில் உள்ளன.

### யுனெஸ்கோவின் ஆபத்தான மொழிகள் பற்றிய ஐந்து நிலைகள்:

பாதுகாப்பானது: பரவலாகப் பேசப்படுவது

பாதிக்கப்படக்கூடியது: வீட்டிற்கு வெளியில் குழந்தைகள் பேசுவதில்லை (600 மொழிகள்)

நிச்சயமாக ஆபத்து: குழந்தைகள் பேசுவதே இல்லை (646 மொழிகள்)

கடுமையான ஆபத்து: பழைய தலைமுறையினரால் மட்டுமே பேசப்படுவது (527 மொழிகள்)

மிகக்கடுமையான ஆபத்து: பழங்கால தலைமுறையினரின் ஒரு சில உறுப்பினர்களால் மட்டுமே பேசப்படுவது, பெரும்பாலும் பகுதி - பேச்சாளர்கள் (577 மொழிகள்)!

தமிழ்நாட்டின் முக்கிய பேச்சு வழக்குகள்

வட்டார எல்லைக்குள் பேசும் பேச்சு வழக்குகளில் தமிழ் ஒரு சுவாரஸ்யமான மொழி ஆகும். மாநிலத்தின் பல்வேறு பகுதிகளிலும் மொழி பல கவர்ச்சிகரமான மேம்பாட்டைக் கொண்டுள்ளது. சென்னை, கோயம்புத்தூர், மதுரை மற்றும் திருநெல்வேலி போன்ற பழைய மற்றும் நன்கு அறியப்பட்ட பேச்சு வழக்குகளை தமிழ்நாட்டின் பலர் அறிந்திருக்கிறார்கள்.

### அரசியல் புவியியல் (Political Geography)

#### தேசம், நாடு மற்றும் தேசம் - நாடு கருத்து

பகிரப்பட்ட பண்பாடு அல்லது வரலாற்று அடிப்படையில் ஒருங்கிணைந்த மற்றும் ஒத்திசைவான மக்கள் குழுவினரை தேசம் என்கிறோம். தேசங்கள் சமூகத்தால் கட்டமைக்கப்பட்ட அலகாகும். இயற்கையால் கட்டமைக்கப்பட்டது அல்ல. அவற்றின் இருப்பு, வரையறை, மற்றும் உறுப்பினர்கள் சூழ்நிலைகளின் அடிப்படையில் வியத்தகு முறையில் மாற முடியும். மதம், இனஅடையானம், மொழி, கலாச்சார நடைமுறை மற்றும்

பலவற்றைச் சுற்றி பின் தொடரும் ஒற்றுமையின் கருத்துக்களால் பிணைக்கப்பட்டுள்ளதால் சில வழிகளில் தேசங்கள் “கற்பசைனமுகங்கள்” என கருதப்படுகின்றன.

### அரசு (State)

ஒரு அரசு என்பது சுதந்திரமான, இறையாண்மை கொண்ட அரசாங்கம் ஆகும். இது குறிப்பிட்ட எல்லைக்குள் வரையறுக்கப்பட்ட மற்றும் கட்டமைக்கப்பட்ட பகுதி மீது கட்டுப்பாட்டைக் கொண்டுள்ளது. அதன் எல்லைகள் பொதுவாக தெளிவாக வரையறுக்கப்பட்டுள்ளன. அரசுகள் சர்வதேச அளவில் அங்கீகரிக்கப்படுகின்றன.

வைசாலி பொ.ஆ.மு. 6 ஆம் நூற்றாண்டில் ஒரு குடியரசாக நிறுவப்பட்டது. இது பொ.ஆ.மு. 563 ல் கௌதம புத்தர் பிறப்பதற்கு முன் உலகின் முதல் குடியரசாக தோன்றியது.

### தேசம் - அரசு (Nation - State)

தேசம் - அரசு என்பது புவியியல், அரசியல் மற்றும் கலாச்சாரம் ஆகியவற்றால் வரையறுக்கப்பட்ட அமைப்பு முறையாகும். தேசமானது கலாச்சார அடையாளங்களை மக்களுடன் பகிர்ந்து கொள்கின்றது, அரசு ஆட்சி நிர்வாகம் செய்கிறது. ஒரு தேசமும் அரசும் தேசிய நிர்வாகம் செய்கிறது. ஒரு தேசமும் அரசும் தேசிய அடையாளத்தை பகிர்ந்து கொண்டு இயற்கை எல்லைகள் மற்றும் தனி அரசாங்கத்தை கொண்டிருக்க வேண்டும்.

ஒரு தேசிய - அரசு என்பது நன்கு வரையறுக்கப்பட்ட பகுதியைக் கொண்ட ஒரு அரசியல் பிரிவாகும். அங்கு வசித்து வரும் மக்களால் நன்கு ஒழுங்கமைக்கப்பட்டு போதுமான அதிகாரங்களைக் கொண்டிருப்பதுடன், ஒரு குறிப்பிட்ட பிணைப்புக் காரணிகளின் அடிப்படையில் ஒரு தேசமாக கருதப்படுகிறது. இது உணர்ச்சி பூர்வமானதாகவோ அல்லது சட்டம் மற்றும் ஆட்சி முறைகளாகவோ பிரதிபலிக்கப்படும்.

### எல்லைப்புறம் மற்றும் எல்லைக்கோடு

#### எல்லைப்புறம் (Frontiers)

வெவ்வேறு இறையாண்மைகளுக்கு உட்பட்ட நிலப்பகுதி, ஆறுகள் மற்றும் ஏரிகள் போன்றவற்றால் சர்வதேச எல்லைப்புறம் மற்றும் எல்லைக்கோடுகள் பிரிக்கப்படுகின்றன. 1900ல் இருந்த எல்லைப்புறங்களில் பெரும்பாலானவை கிட்டத்தட்ட காணாமல் போய்விட்டன. அவை கோடுகளை கொண்ட எல்லைக் கோடுகளாக மாற்றப்பட்டுவிட்டன. ஒரு எல்லைப்புறம் என்பது ஒரு அரசியல் புவியியல் பகுதியாகும், இது ஒரு அரசியல் குழுவால் வரையறுக்கப்பட்ட எல்லைகளுக்கு அப்பால் விரிவடைந்து காணப்படும்.

#### எல்லைக்கோடுகள் (Boundaries)

ஒரு எல்லைக்கோடு என்பது ஜனநாயகத்தால் அங்கீகரிக்கப்பட்டு நிறுவப்படும் அரசியல் பிரிவின் நிர்வாக பிரதேசம் அல்லது புவியியல் பிரதேசத்தின் அங்கீகரிக்கப்பட்ட வரம்பைக் குறிக்கும் ஒரு கோடு ஆகும். உதாரணம்: மாநிலம், நாடு அல்லது மாவட்டம்.

மிக அதிகமான அண்டை நாடுகளின் எல்லைகளைக் கொண்ட நாடு சீனா ஆகும். அதன் எல்லைகளில் அமைந்துள்ள 14 நாடுகள்: இந்தியா, பாகிஸ்தான், தஜிகிஸ்தான்,

கிரீசுத்தான், கஜகஸ்தான், மங்கோலியா, ரஷ்யா, வட கொரியா, வியட்நாம், லாவோஸ், மியான்மர், பூட்டான் மற்றும் நேபாளம் ஆகும்.

**எல்லைபுறம் மற்றும் எல்லைகோடுகளுக்கு இடையே உள்ள வேறுபாடு**

எல்லைப்புறம்	எல்லைக்கோடுகள்
இயற்கையாக உருவானவை	பெரும்பாலும் மனித இனத்தால் உருவாக்கப்பட்டவை
பரப்பு கோட்பாடு	கோட்டளவு கோட்பாடு
எல்லைப்புறத்தில் எந்த ஒரு அரசியல் பிரச்சினைக்கும் இடம் இல்லை	எல்லை கோடுகளில் அண்டை நாடுகளால் அடிக்கடி சர்ச்சைக்கு உள்ளாகும்
எல்லைப்புறம் பொதுவாக மலைப்பகுதி, பாலைவனப் பகுதி, சதுப்பு நிலங்களாக உள்ளன. இவை மக்கள் வாழ தகுந்தவை அல்ல	எல்லைகோடுகளுக்கு அத்தகைய அடிப்படை இல்லை
எல்லைப்புறம் மாறும்	எல்லைக் கோடுகள் நிலையானவை, ஏனெனில் ஒரு முறை முடிவு செய்தால் பின் மாற்றுவது கடினம்.

**எல்லைக் கோடுகளின் வகைகள்:**

கலாச்சார நிலப் பரப்புடன் உள்ள தொடர்பின் அடிப்படையில் எல்லைக் கோடுகள் வகைப்படுத்தப்படுகிறது. தற்போதுள்ள மக்களால் நிரந்தரமாக ஆக்கிரமிக்கப்படுவதற்கு முன்னதாகவே சில எல்லைக்கோடுகள் நிறுவப்பட்டன. சில சந்தர்ப்பங்களில் குடியிருப்புகள் ஏற்கெனவே வளர்ந்து கொண்டே இருந்ததால், இறுதியாக நிறுவப்பட்ட எல்லையானது சம்பந்தப்பட்ட பகுதிகளின் கலாச்சார உண்மைகளுக்கு மாறான ஒரு தொடர்பைக் கொண்டுள்ளது. இந்த வகைப்பாடு எல்லைக் கோடுகள் செயல்பாட்டு அல்லது மரபுசார்ந்த வகைப்பாடு என அறியப்படுகிறது.

குனடா உலகின் இரண்டாவது பெரிய நாடு ஆகும். இது அமெரிக்காவுடன் மிக நீண்ட சர்வசே எல்லைப் பகுதியை பகிர்ந்து கொள்கிறது. கனடா - அமெரிக்க நில எல்லைக்கோடு 8,893 கிலோ மீட்டர் நீளம் உடையதாகும்.

**எல்லைக்கோடுகளின் மரபுசார்ந்த வகைப்பாடு**

**1. முந்தைய எல்லைக்கோடுகள்**

இந்த எல்லைக் கோடுகள் அரசியல் - கலாச்சார ஆட்சிப் பகுதிக்கு முன் வரையப்பட்டவை. இத்தகைய எல்லைக்கோடுகள் சர்ச்சைக்குரியவை அல்ல

எ.கா. ஆப்பிரிக்கா மற்றும் அமெரிக்க நாடுகளின் எல்லைக்கோடுகள்

**2. பின்தொடரும் எல்லைக்கோடுகள்:**

கலாச்சார ஆட்சிப் பகுதிமுழு வளர்ச்சியுற்ற போது, அரசியல் எல்லைக்கோடுகள் சர்ச்சைக்குரியவை. இத்தகைய எல்லைக்கோடுகள் ஒழுங்கற்ற அல்லது வடிவமில்லாத எல்லைக்கோடுகளாகும். எ.கா. ஐரோப்பிய நாடுகள்

### 3. அடுக்கமைவு எல்லைக்கோடுகள்:

ஓர் அரசியல் எல்லைக்கோட்டின் ஒருங்கிணைந்த கலாச்சாரப் பகுதியைப் பரிக்கும் போது, எல்லைகளுக்கு அப்பால் அதே இனத்தை சார்ந்த மக்கள் காணப்படுவார்கள்.

எ.கா. பாகிஸ்தானால் ஆக்கிரமிக்கப்பட்ட காஷ்மீர் பகுதி

### 4. எஞ்சிய எல்லைக்கோடுகள்:

புத்தகங்களிர் மட்டுமே காணப்படும் வரலாற்று எல்லைக்கோடுகள்.

எ.கா. பெர்சியா, கிழக்கு மற்றும் மேற்கு ஜெர்மனிக்கு இடையே இருந்த எல்லைக்கோடுகள்.

### புவிசார் அரசியல் (Geopolitics)

புவி சார் அரசியல் என்பது ஒரு நாட்டின் அளவு மற்றும் அமைவிடம் அதன் அதிகாரத்தையும் மற்ற நாடுகளுடனான உறவுகளையும் எவ்வாறு பாதிக்கிறது என்பதை பற்றி படிப்பு ஆகும். அரசியல் செயல்பாடு உலகில் உள்ள ஒரு நாட்டின் அல்லது பிரதேசத்தின் இயற்கை அமைப்புகளால் பாதிக்கப்படுகிறது. பொலாதாரம் மற்றும் தொழில்நுட்பத்தால் மாற்றியமைக்கப்பட்ட ஆட்சிக்கு உட்பட்ட பகுதி, மக்கள் தொகை, போர்திறன் வாய்ந்த இடம் மற்றும் இயற்கை வளங்களின் நன்கொடை போன்ற புவியியல் காரணிகள் அரசுகளுக்கு இடையேயான உறவுகளையும், போராட்டத்திற்கான முன்னோக்கிய ஆதிக்கத்தையும் எவ்வாறு பாதிக்கிறது என்பதோடு தொடர்புடையது புவிசார் அரசியல் ஆகும். இது உலகக் கண்டங்களை முன்னோக்கி வழி நடத்தப்போகிற நில சக்திக்ககும், கடல் சக்திக்கும் இடையிலான யுத்தம் ஆகும்.

உலக அரசியல் வரலாற்றை நில சக்தி மற்றும் கடல் சக்திகளுக்கு இடையே நடக்கும் தொடர்ச்சியான போராட்டம் என மெக்கிண்டர் விவரித்தார். அவரின் கூற்றுப்படி நான்கு நூற்றாண்டுகளாக ஐரோப்பாவிற்கு முக்கிய அமைவிடத்தை வழங்கிய கடல் சக்திகளின் கொலம்பிய சகாப்தம் ஒரு முடிவுக்கு வருகிறது. நிலசக்தி மற்றும் கடல் சக்திகளுக்கு இடையிலான போராட்டத்திர் நிலச் சக்திக்கே இறுதி வெற்றி கிடைக்கும். அவர் புவியை 3 அடுக்குளாக பிரித்தார். அவை:

1) மைய நிலப்பகுதி (Heart land) – கிழக்கு ஐரோப்பாவின் உள்பகுதி மற்றும் ஆர்டிக் வடிகால் பகுதியானது மூன்று பக்கங்களிலும் மலைகளாலும், வடக்கில் ஆர்டிக் பகுதிகளாலும் சூழப்பட்டுள்ளது. இது கடல் சக்திகளால் அணுக முடியாத புவியின் இயற்கை கோட்டையாகும்.

2) உள் அல்லது விளிம்பு பிறைப்பகுதி (Inner or Marginal crescent) – ஐரோப்பத மற்றும் ஆசியாவை ஒட்டி உள்ள மைய நிலப்பகுதி (Heartland) மற்றும் ஆப்பிரிக்காவில் சகாராவின் வடக்கு பகுதி.

3) வெளி அல்லது செவ்வக பிளைப்பகுதி (Outer or Insular Crescent) - இது வட மற்றும் தென் அத்தெரிக்கா, ஆப்பிரிக்காவில் சகாராவின் தெற்குப்பகுதி மற்றும் ஆஸ்திரேலியாவை உள்ளடக்கியது. இது தவிர, யூரேசியாவிலிருந்து விலகியிருப்பதன் காரணமாக கிரேட் பிரிட்டனும் ஜப்பானும் இதில் அடங்கும்.

மெக்கிண்டரின் கருத்துப்படி, மைய நிலப்பகுதியைக் கட்டுப்பாட்டுக்குள் வைத்திருக்கும் ஒரு நாடு உலகத்தை ஆளுவதற்கு தடையற்ற ஒரு அமைவிடத்தில் காணப்படும். வேளாண் மற்றும் தொழில்துறை வளங்களைக் கொண்ட மைய நிலப்பகுதியானது உள் அல்லது விளிம்பு பிறைப்பகுதியை வெல்லும் பின்னர் வெளி அல்லது செவ்வக பிளைப்பகுதி அதைப் பின்தொடரும். அவருடைய கோட்பாடு:

“கிழக்கு ஐரோப்பாவை ஆட்சி செய்பவர்கள் மைய நிலப்பகுதியை ஆள்வார்கள் உலக தீவிற்கு கட்டளையிடும் மைய நிலப்பகுதியை ஆட்சி செய்பவர்கள் உலகத்தீவை ஆள்வார்கள்.

உலகத்தீவை ஆட்சி செய்பவர்கள் உலகை ஆள்வார்கள்”

மைய நிலப்பகுதியைக் கட்டுப்படுத்துவதற்கான திறவுகோல் கிழக்கு ஐரோப்பாவில் உள்ளது. இது இடை அரசுகளை உருவாக்கி பலம் வாய்ந்த ஜெர்தனியையும் ரஷ்யாவையும் பிரிக்கவேண்டும் என்ற செய்தியுடன் தொடர்புடைய வெர்செல்லிசின் முந்தைய மற்றும் பிந்தைய புவியியல் சிந்தனைகளை பிரதிபலிக்கிறது என மெக்கிண்டர் பின்னர் வாதிட்டார்.

**தாக்கம்:** ஜெர்மனியும் ரஷ்யாவும் அல்லது ஜெர்மனியும் சீனாவும் ஒன்றிணைந்தாலோ அல்லது ஜப்பான் ரஷ்யாவை தோற்கடித்தாலோ மைய நிலப்பகுதி உலகின் சக்தி மையமாக மாறும் என இரண்டாம் உலகப் போரின் போது இவரது கோட்பாடு சோதிக்கப்பட்டது. ஆனால் ஜெர்மனியின் சிதறிய தோல்வியானது மைய நிலப்பகுதியை ஒரு அதிகார வெற்றிடமாக மாற்றியது.

சிவப்புநிறத்தில் காட்டப்பட்டுள்ள பகுதி மைய நிலப்பகுதி ஆகும். நீல நிறம் விளிம்பு பகுதியாகும் மற்றும் சுற்றியுள்ள பகுதி உலகத் தீவுப் பகுதியாகும்.

வட கடல், நார்வே கடல், பாரன் கடல், காரா கடல், லாப்டேல் கடல், கிழக்கு சைபீரியன் கடல் ஆகியவை ஆண்டு முழுவதும் உறைந்து காணப்படுவதால் மைய நிலப்பகுதியை மேலிருந்து அணுக முடியாது. இது கிழக்கு ஐரோப்பாவை தவிர வேறு எந்தவொரு பக்கத்தில் இருந்தும் மைய நிலப்பகுதியை வெல்வதை தடுக்கிறது.

கிழக்கு ஐரோப்பா வழியாக மைய நிலப்பகுதிக்கு ஒரே ஒரு நுழைவாயில் மட்டுமே உள்ளது. எனவே, ஒரு நுழைவாயிலைப் பாதுகாப்பது மொத்த நிலப்பகுதியையும் பாதுகாப்பதை விட மிக எளிதாக இருக்கும். மேலும் மைய நிலப்பகுதியானது பெரும்பாலான வளங்களுடன் தன்னிறைவுப் பெற்றிருக்கிறது. எனவே வர்த்தக ரீதியாக வெளி உலகத்தை சார்ந்திருக்க வேண்டியதில்லை. எனவே, யார் மைய நிலப்பகுதியைக் கட்டுப்படுத்துகிறார்களோ அவர்களால் விளிம்புப் பகுதியையும் கட்டுப்படுத்த முடியும், இதன் விளைவாக உலகத்தீவை கட்டுப்படுத்தி உலகத்தையும் ஆட்சி செய்வார்கள் என்று மெக்கிண்டர் நம்பினார். இந்தக் கோட்பாடு (1904) குறிப்பிடத்தக்க விமானப் போக்குவரத்து மற்றும் கடற்படை சக்திகள் இல்லாததால் இது முக்கியத்துவம் வாய்ந்ததாக கருதப்பட்டாலும் தற்போது வலுவிழந்துள்ளது.

**21-ம் நூற்றாண்டின் பல்முனை உலக அதிகாரத்தின் புவிசார் அரசியல்:**

சுருக்கமாகக் சொல்வதென்றால், ஒருமுறை உலகம் பல்வேறு வகையான ஆதிக்க பகுதிகளில் அமெரிக்க ஐக்கிய நாடுகளின் ஆதிக்கத்தினால் வகைப்படுத்தப்பட்டுள்ளது. ஒருதலைப்பட்ச முயற்சிகள் மூலம் நேரடியாகவோ அல்லது அதன் வட்டார மற்றும் அமைப்பு சார்ந்த தோழமை நாடுகள் மூலம் மறைமுகமாகவோ (பின்னால் இருந்து

இயக்குவது) செயல்படுத்தப்படுகிறது. சர்வதே விவகாரங்களில் சமநிலையைக் கொண்டுவருவதற்கு பல்நிலை தோழமை நாடுகளின் பல்வேறு வகைப்பட்ட அணிகளுடன் சேர்ந்து அமெரிக்கா தலைமையிலான சர்வதேச ஆதிக்கத்தை மாற்றுவதற்கு உலகில் பல்முனை கத்திகள் களமிறங்கியுள்ளன. முக்கியமான இதை நிறைவேற்ற ஐ.நா. சர்வதேச நாணய நிதியம், உலக வங்கி போன்ற சர்வதேச நிறுவனங்களை படிப்படியாக சீர்த்திருத்துவதன் மூலமும், பிரிக்ஸ் புதிய அபிவிருத்தி வங்கியைப் போன்ற நட்பு நாடுகளின் அணியை உருவாக்குவதற்கும் அல்லது முற்றிலும் புதிய மற்றும் முன்னோடியில்லாத வகையில் ஷாங்காய் கூட்டமைப்பு நாடுகள் (SCO) போன்ற நிறுவனங்கள் ஏற்படுத்தப்பட்டன.

பிரிக்ஸ் (BRICS) வடிவத்தை விரிவுபடுத்த வேண்டிய சமீபத்திய திட்டங்களில் ஒன்று பிரிக்ஸ் பிளஸ் உத்திகள் என்று அழைக்கப்படுகிறது. அடிப்படையில் இந்த ஐந்து உறுப்புநாடுகள் ஒவ்வொன்றும் பிராந்திய ஒருங்கிணைப்பு அமைப்புகளுக்கிடையே பன்முக ஒத்துழைப்பை ஊக்குவிப்பதை முக்கியமாக விரும்புகின்றன. இதை ரஷ்யாவின் வால்டாய் கிளப் நிபுணர் யாரோசலேவ் லிசோவொலிக் (Yaroslav Lissovlik) விவரிக்கிறார். மேர்கோசர் (Mercosur). தென் ஆப்பிரிக்க வளர்ச்சி சமுதாயம் (SADC), யூரேசிய பொருளாதார கூட்டமைப்பு, ஷாங்காய் கூட்டமைப்பு நாடுகள் (SCO), சார்க், மற்றும் தென் கிழக்கு ஆசிய கூட்டமைப்பு நாடுகள் (ASEAN) இவை அனைத்தும் உலக ஆதிக்கத்தை மாற்றுவதில் ஒன்றோடொன்று ஒத்துழைக்கின்றன.

**ஏவுகணை பாதுகாப்பு கேடயம், உடனடி உலகளாவிய தாக்குதல், மற்றும் கடற்படை:**

உலகின்மீதான அமெரிக்க ஆதிக்கத்தின் அடிப்படை என்பது இராணுவ நடவடிக்கைகளால் செயல்படுத்தப்படும் பொருளாதார வழிமுறைகளாகும். சில சந்தர்ப்பங்களில், இரண்டாவது அணு ஆயுத தாக்குதல் மூலம் ஏற்றுக்கொள் முடியாத சேதத்தை ஏற்படுத்தாமல் ரஷ்யா மற்றும் சீனா போன்ற எதிரிகளை அமெரிக்கா நேரடியாக தாக்க முடியவில்லை எனினும், இந்த பெரிய வல்லரசு நாடுகளின் நம்பகத்தன்மை வாய்ந்த தடுப்பு திறனை குறைக்கவும் யூரேசியாவை சுற்றி எதிர்ப்பு ஏவுகணை நிறுவலை ஏற்படுத்த வாஷிங்டன் முயல்கிறது. இதனை பூர்த்தி செய்வது அமெரிக்காவின் விண்வெளி ஆயுதங்களாகும். இது தியேட்டரை அடிப்படையாக கொண்டது (X-37-B) மற்றும் உடனடி உலகளாவிய தாக்குதல் கொள்கை) அல்லது அதை நோக்கி இயக்கப்படுவதாகும் (செயற்கைக்கோள் எதிர்ப்பு ஆயுதங்கள், ஏவுகணைகள் போன்ற இயக்கங்கள் அல்லது ஒளிக்கதிர்கள் போன்ற இயக்கவியல் அல்லாதவை).

அமெரிக்காவின் ஏவுகணை கேடயங்கள் அல்லது அதன் விண்வெளி தொடர்பான ஆயுதங்கள் எந்தவொரு நாட்டின் அணுஆயுத அமைப்பின் முக்கிய கூறுபாடுகளான அணுஆயுத நீர் மூழ்கிக் கப்பல்-ஏவுகணையிலிருந்து நாடு பாதுகாக்கப்படுவதை உறுதிப்படுத்துவதற்கு போதுமானதாகும். ரஷ்யா, சீனா மற்றும் மற்ற நாடுகளிடமிருந்து அதிகரித்து வரும் போட்டியினால் உலகம் முழுவதும் திறந்தவெளி கடலில் அதன் மேலாதிக்கத்தை உறுதிப்படுத்த அமெரிக்கா கடற்படை போட்டியிடுவது ஏன் என்பதை இது விளக்குகிறது. உலகளாவிய பெருங்கடல் மற்றொரு காரணத்திற்காக முக்கியமானது. இது உலகின் மீது அமெரிக்க மேலாதிக்கத்தின் பொருளாதார அடிப்படையை மீண்டும் தொடர்புபடுத்துகிறது. சீனா அதன் மிகப் பெரிய வணகத்திற்காக சர்வதேச நீர்வழிகளை சார்ந்துள்ளது. இது மலாக்கா மற்றும் சூயஸ் கால்வாய் போன்ற சில குறுக்கு வழிகளை தடுக்க அமெரிக்காவின் எந்தவொரு முயற்சிக்கும் இது பாதிப்பை ஏற்படுத்தும்.



## ஒரே மண்டலம் ஒரே சாலை - உலக மறுசீரமைப்பு: (OBOR's Global Reorganization)

சீனாவின் உள்நாட்டு சமூக பொருளாதார நிலைத் தன்மையை பாதிக்கக்கூடிய எந்த ஒரு விரோத செயல்களான அதிரும் திடீர் விளைவுகளைப் புரிந்துகொண்டு சீனா அதன் முக்கிய ஐரோப்பிய தோழமை நாடுகளை இணைக்கும் டிரான்ஸ் - கான்டினெண்டல் வர்த்தக பாதைகளை அமைப்பதில் முன்னோடியாக இருக்கவேண்டும் என்பதை விவேகத்துடன் முன்பே கவனத்தில் கொண்டதுடன் ஆப்பிரிக்காவின் வளர்ந்து வரும் பொருளாதாரத்துடன் உள்ள இதன் அணுகு முறையை பாதுகாப்பதற்காக, அதன் கடல் சார் தகவல் தொடர்பை பாதுகாக்கவும் முயற்சி மேற்கொள்கிறது. இரண்டாவதாக குறிப்பிட்டுள்ளது மிகவும் முக்கியத்துவம் வாய்ந்தது ஏனென்றால், இந்த வளர்ச்சி பெய்ஜிங் அதன் தொழில்துறை உற்பத்தியை மிகைப்படுத்திக்கொள்ள அனுமதிக்கும் என்று எதிர்பார்க்கப்படுகிறது. இந்த சந்தைகளை கட்டமைப்பதில் வெற்றி பெறுவதற்கும் அவற்றை உறுதிப்படுத்துவதற்கும் மிக நீண்ட காலம் ஆகும். மேற்கு அரைக் கோளத்தை பொறுத்தவரையில், அமெரிக்காவுடன் போட்டியிடும் ஒரு வழிமுறையாகவும் மேலும் தென் சீனக்கடலில் அமெரிக்காவின் நடவடிக்கைகளை சமச்சீரற்ற வகையில் எதிர்கொள்வதற்கும் அதன் நிலை நிறுத்தலை அதிகரிக்க விரும்புகிறது.

ஒட்டுமொத்தமாக புதிய பட்டுச் சாலை இணைப்புகளை உலகளாவிய பார்வையின் சீனாவின் ஒரு மண்டலம் ஒரு சாலையின் சாராம்சத்தை மேற்கூறிய அணுகுமுறை விளக்குகிறது. இது உலக வர்த்தக வலைப் பின்னல்களை அமெரிக்காவின் ஒரு முனை தலைமையிலான சர்வதேச ஆதிக்கத்திலிருந்து பெரிய வல்லரசுகளால் பாதுகாக்கப்பட்ட வேறுபட்ட பல்முனை ஆதிக்கத்திற்கு மாற்றுவதற்காக வடிவமைக்கப்பட்டுள்ளது.

புவியியல் மதிக்கப்படுகிற மற்றும் புறக்கணிக்கப்படாத உலகில் வாழ்வது தடைகளை புரிந்து கொள்ளவேண்டும் என்பதற்கே. பல தடைகள் சாதாரணமாக கடக்க முடியாதவை. அதனால்தான் பெரிய மேதைகள் எல்லாம் எது சாத்தியம் என் விளிம்புக்கருகில் பணிபுரிகிறார்கள்.

புவியியல் மதிக்கப்பட்டு, புறக்கணிக்கப்படாதிருக்கும் ஒரு உலகில் வாழ்வதற்கு, கட்டுப்பாடுகளை புரிந்து கொள்ளவேண்டும். பல தடைகளை வெறுமனே கடக்க முடியாது. அதனால் தான் மிகப்பெரிய அரசியல் மேதைகள் சாத்தியமான விளிம்பிற்கு அருகில் வேலை செய்கிறார்கள். புவியியல் மனிதவர்க்கம் வெற்றி பெற வாய்ப்புள்ள எல்லைக்குட்பட்ட பரந்த அளவுருக்களை ஏற்படுத்துகிறது.

நமது வெளியுறவுக் கொள்ளை நடுநிலையாக இருக்க வேண்டும், அதன் பின்னால் உள்ள பகுப்பாய்வு குளிர் இரத்தம் கொண்ட புவியின் தொடக்க புள்ளியாக உள்ளது. புவிசார் அரசியலில், கடந்தகாலங்கள் ஒரு போதும் இறப்பதும் இல்லை, நவீன உலகம் என்ற ஒன்றுமில்லை.

